

阿見町告示第 277 号

本町の区域内の字の区域を別紙のとおり変更することについて、地方自治法(昭和22年法律第67号)第260条第2項の規定により告示する。

この告示は、阿見町荒川本郷第三土地区画整理事業の施行に伴う土地区画整理法(昭和29年法律第119号)第103条第4項の規定により換地処分公告のあった日の翌日から生ずるものである。

令和3年12月18日

阿見町長 千葉 繁

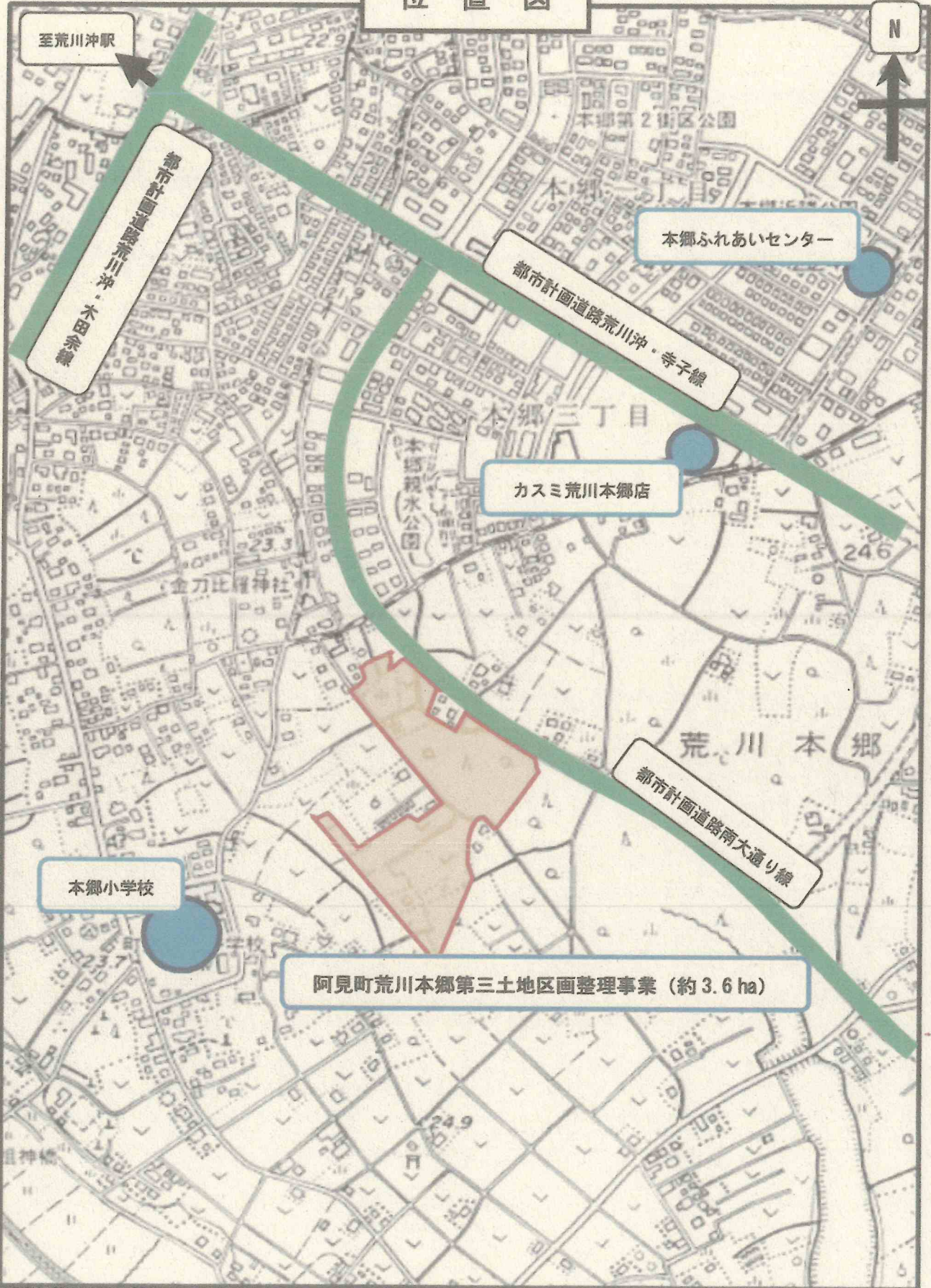


字区域の変更明細書

処 分 後		処 分 前			
大字名	字 名	大字名	字 名	地 番	地 目
荒川本郷	丸山	荒川本郷	シク	1998番44の一部	畑
荒川本郷	丸山	荒川本郷	シク	1998番45の一部	畑
荒川本郷	丸山	荒川本郷	シク	1998番46の一部	畑
荒川本郷	シク	荒川本郷	丸山	2005番1の一部	畑
荒川本郷	シク	荒川本郷	丸山	2005番4の一部	畑
以下余白					

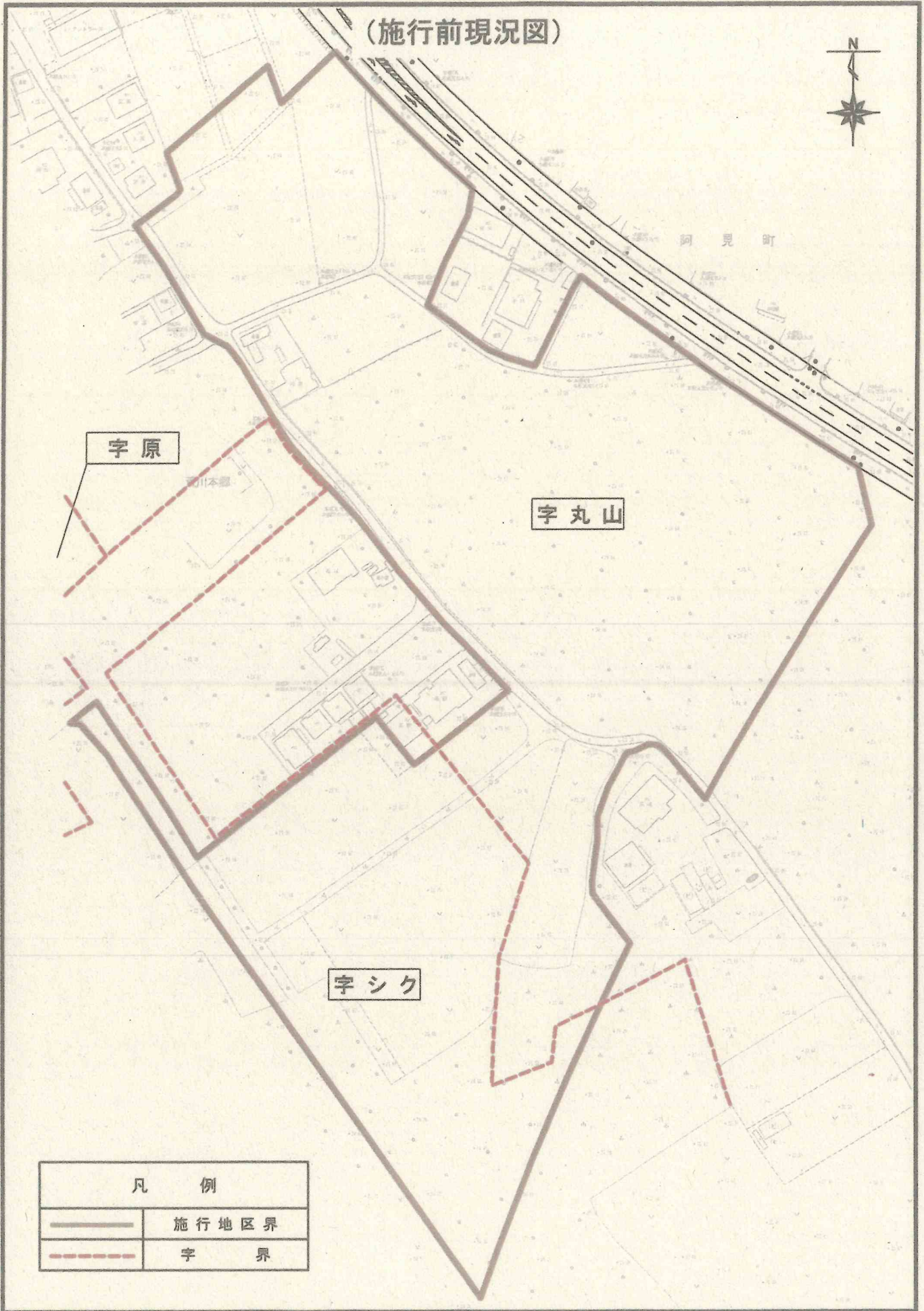
※地番は令和3年11月末 現在

位置図



字界変更前

(施行前現況図)

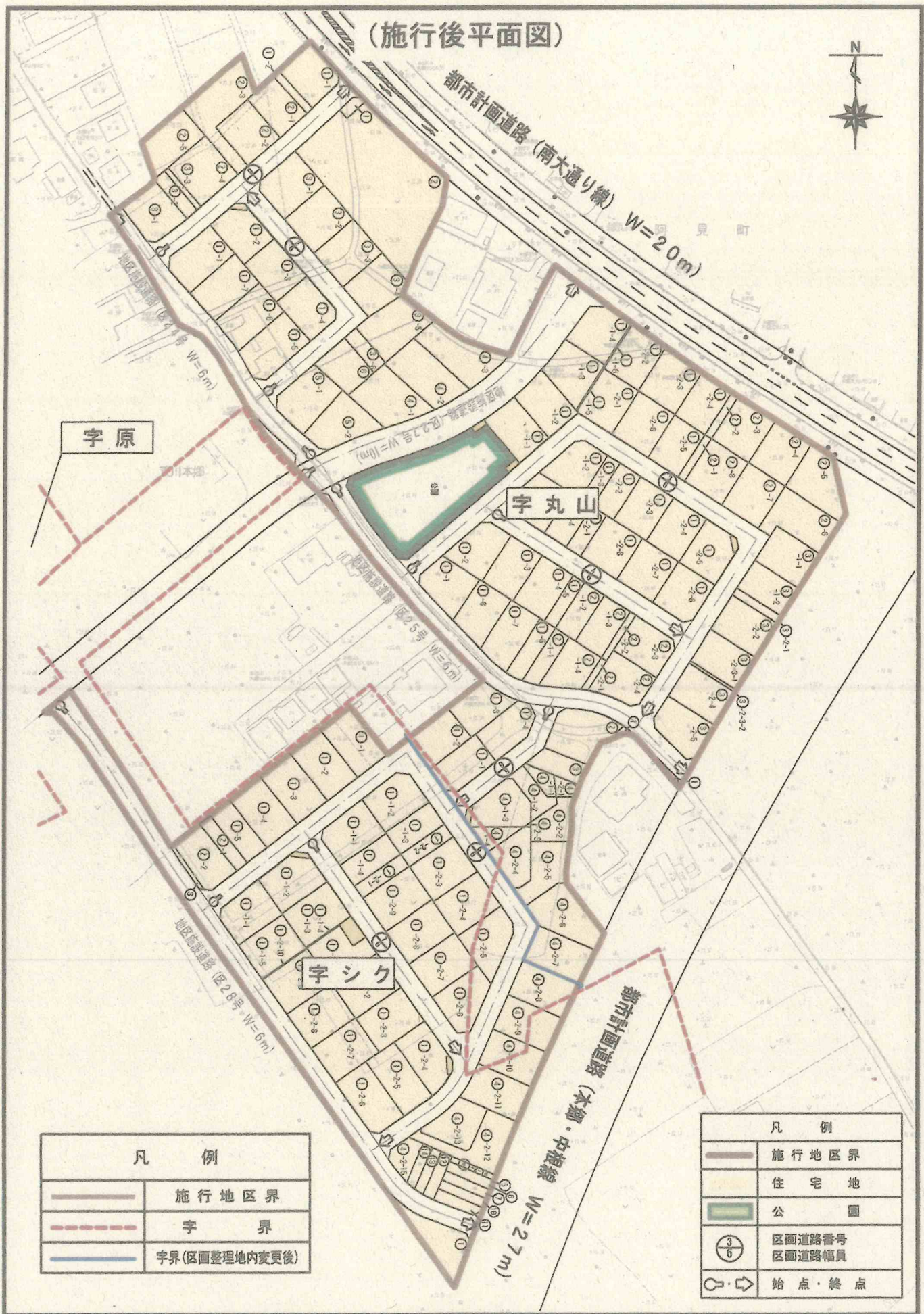


凡 例	
	施行地区界
	字 界

縮尺 1 : 1500

字界変更後

(施行後平面図)



凡 例	
	施行地区界
	字 界
	字界(区画整理地内変更後)

凡 例	
	施行地区界
	住 宅 地
	公 園
	区画道路番号 区画道路幅員
	始 点・終 点

縮尺 1 : 1500