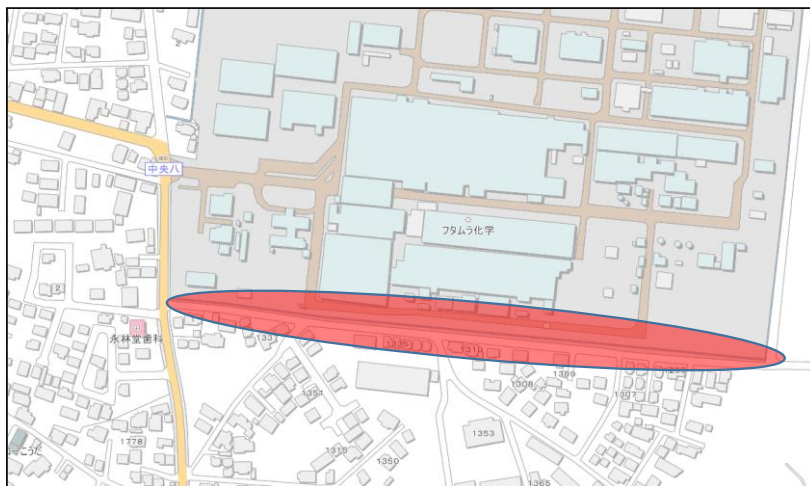


阿見町 交通安全プログラム対策箇所シート

整理番号	0301	路線名	町道0215号線	対策箇所 (住所等)	フタムラ化学周辺道路
掲載年度	令和3年度	学校名	阿見小	事業主体	阿見町
対策状況	継続	対策年度	R05年度以降		
通学の状況・危険の内容	大型倉庫の建設に伴い、大型車両の通行量が増えているため危険である。				
対策案	当該道路に並行している排水路の整備を計画しており、排水路整備の検討を進める中で、安全対策を検討する。				
実施内容	歩道設置工事を行う。R5R6の2か年計画で工事を行う予定。（道路課）				
備考	R03地域予算要望箇所 R03阿見町議会要望箇所				


【対策箇所図】



【対策前】



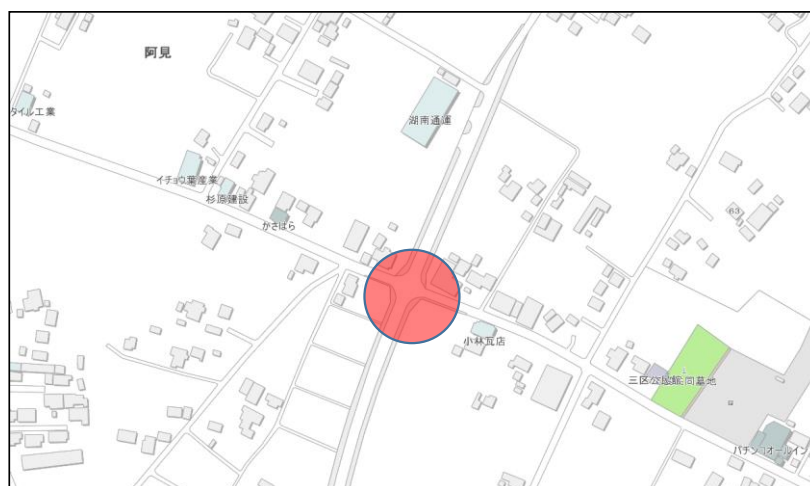
【対策後】



阿見町 交通安全プログラム対策箇所シート

整理番号	0302	路線名	町道7689号線 町道0103号線	対策箇所 (住所等)	三区上交差点
掲載年度	令和3年度	学校名	阿見小	事業主体	阿見町
対策状況	対策済	対策年度	R03年度以降		
通学の状況・危険の内容	交差点近くに路線バスの停留所に車が突っ込んでくる可能性がある。また信号無視をして右折する車両が多いため危険である。				
対策案	ラバーボールの設置を検討する。				
実施内容	ラバーボールの設置ではなく、交差点の歩行者だまりに車止めをすることになった。（道路課）				
備考	R03地域予算要望箇所				

【対策箇所図】



【対策前】



【対策後】



阿見町 交通安全プログラム対策箇所シート

整理番号	0303	路線名	町道2244号線	対策箇所 (住所等)	阿見町阿見4676-6～ 4665-6
掲載年度	令和3年度	学校名	阿見小	事業主体	阿見町
対策状況	継続	対策年度	R05年度以降		
通学の状況・危険の内容	水路沿いの道幅が狭く、車の通行量も多い。水路には蓋がないため危険である。				
対策案	水路の蓋掛けについては水路幅員が広く、また水路を横断する出入口が複数あることから、構造上蓋掛けを行いその上を通行することは困難であると考えられる。道路幅の中で安全対策を検討する。				
実施内容	水路の蓋掛けは構造上困難であるため、道路路肩を拡幅する工事を予定している。R5測量設計、R6で工事を行う予定（予算調整中）（道路課）				
備考	R03地域予算要望箇所 R03阿見町議会要望箇所				

【対策箇所図】



【対策前】

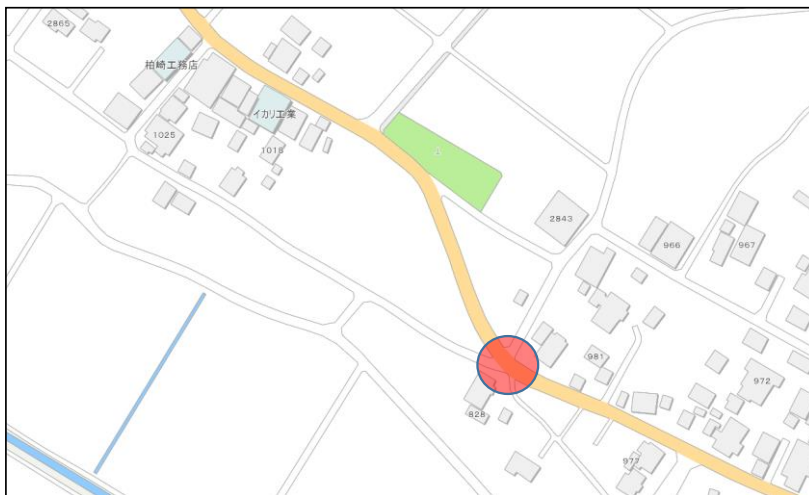


【対策後】

阿見町 交通安全プログラム対策箇所シート

整理番号	0304	路線名	主要地方道土浦稻敷線 町道1177号線 町道1135号線	対策箇所 (住所等)	下本郷地区県道25号線 荒川本郷981
掲載年度	令和3年度	学校名	本郷小	事業主体	茨城県
対策状況	対策済	対策年度	R03年度以降		
通学の状況・危険の内容	カーブであってもスピードを出してくる車が多く危険である。				
対策案	路面標示等の設置を検討する。				
実施内容	路面標示を設置した。				
備考	R03阿見町議会要望箇所				

【対策箇所図】



【対策前】



【対策後】



阿見町 交通安全プログラム対策箇所シート

整理番号	0305	路線名	町道1186号線 町道1209号線	対策箇所 (住所等)	カラー通り入り口付近 実穀1529-126
掲載年度	令和3年度	学校名	本郷小	事業主体	阿見町
対策状況	対策済	対策年度	RO4年度以降		
通学の状況・危険の内容	路面標示が消えかかっているので、一時停止しない車が多く危険である。				
対策案	路面標示の引き直しを検討する。				
実施内容	交差点内のカラー化を行った。（道路課）				
備考					

【対策箇所図】



【対策前】



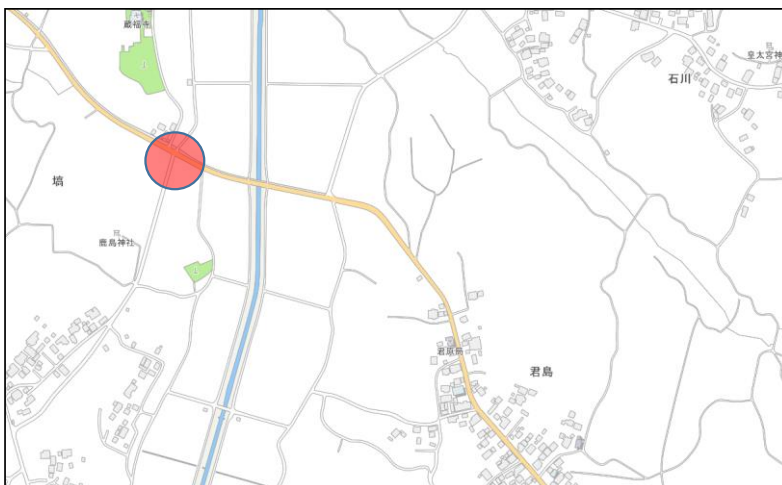
【対策後】



阿見町 交通安全プログラム対策箇所シート

整理番号	0306	路線名	県道稲敷阿見線 町道0112号線 町道4371号線・4372号線	対策箇所 (住所等)	阿見町君島 蔵福寺下、JRバス塙バス停付 近横断歩道
掲載年度	令和3年度	学校名	君原小	事業主体	茨城県
対策状況	対策済	対策年度	R03年度以降		
通学の状況・危険の内容	横断歩道は設置されているが、スピードを出してくる車が多く、待っていても止まってもらえないため危険である。				
対策案	横断者注意等の路面標示を検討する。				
実施内容	横断者注意等の路面標示を設置した。				
備考	R03阿見町議会要望箇所				

【対策箇所図】



【対策前】



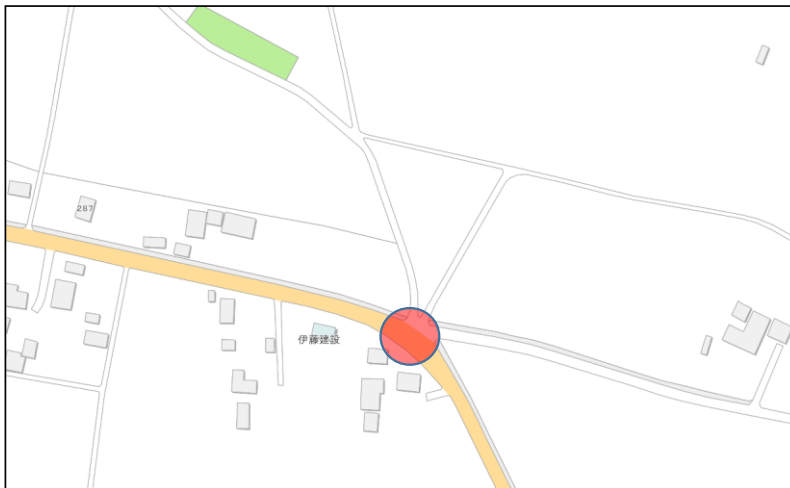
【対策後】



阿見町 交通安全プログラム対策箇所シート

整理番号	0307	路線名	主要地方道土浦稲敷線 町道5307号線 町道5314号線	対策箇所 (住所等)	阿見町大形283-79付近の 分岐点
掲載年度	令和3年度	学校名	君原小	事業主体	①茨城県 ②阿見町
対策状況	対策済	対策年度	①R03年度以降②R03年度		
通学の状況・危険の内容	横断歩道は設置されているが、スピードを出してくる車が多く、待っていても止まってもらえないため危険である。				
対策案	①横断歩道と県道の間部分を濃い赤のカラー舗装を検討する。 ②町道側に歩行者注意等の看板の設置を検討する。				
実施内容	①横断歩道と県道の間部分を濃い赤のカラー舗装を行った ②町道側に歩行者注意等の看板の設置を行った。				
備考	R03阿見町議会要望箇所				

【対策箇所図】



【対策前】



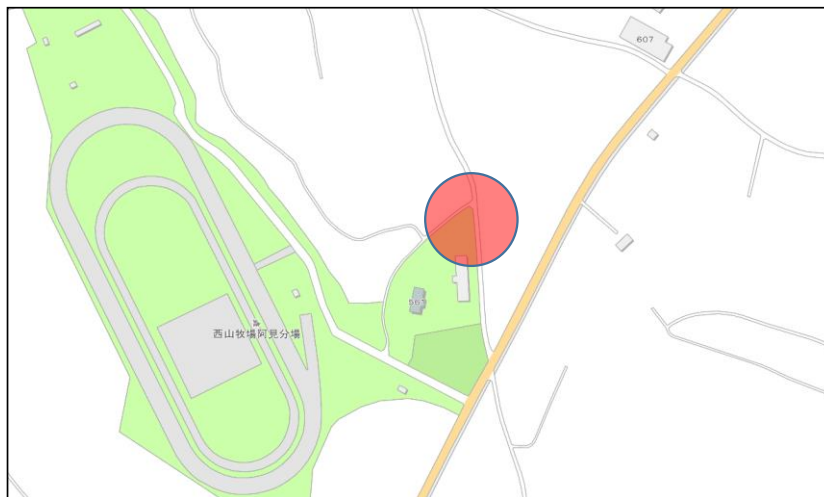
【対策後】



阿見町 交通安全プログラム対策箇所シート

整理番号	0308	路線名	町道5247号線 町道5362号線	対策箇所 (住所等)	阿見町飯倉561－2付近 西山牧場社宅前付近
掲載年度	令和3年度	学校名	君原小	事業主体	阿見町
対策状況	対策済	対策年度	R04年度以降		
通学の状況・危険の内容	通学路が大雨が降ると東側の畑から土が流れてきて、雨水もかなりたまってしまうため通れないため危険である。				
対策案	道路表面排水の方向について検討するとともに、道路上に土砂が堆積しているので撤去工事をする。				
実施内容	道路排水の確保のため土砂撤去工事を行った。（道路課）				
備考					

【対策箇所図】



【対策前】



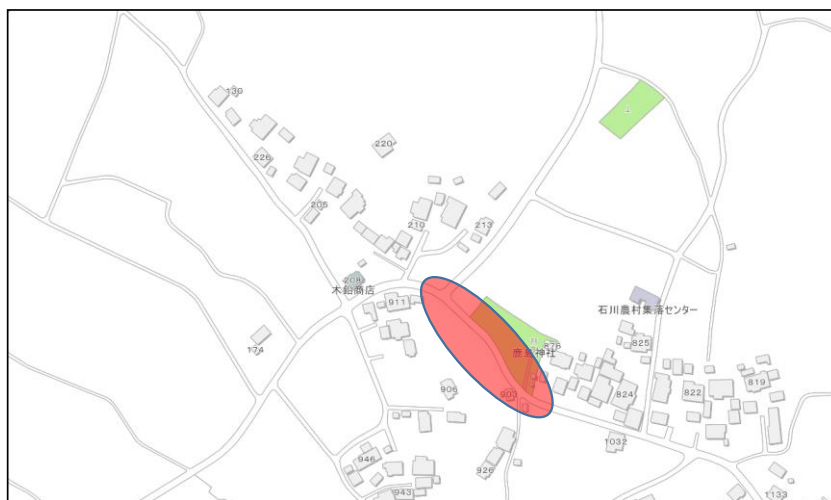
【対策後】



阿見町 交通安全プログラム対策箇所シート

整理番号	0309	路線名	町道0208号線 町道4300号線	対策箇所 (住所等)	阿見町石川208-1、 911付近
掲載年度	令和3年度	学校名	君原小	事業主体	阿見町
対策状況	対策済	対策年度	RO4年度以降		
通学の状況・危険の内容	カーブで幅員もなく、側溝には蓋がないため危険である。				
対策案	側溝の蓋掛け工事を検討する。				
実施内容	側溝の蓋掛け工事を行った。（道路課）				
備考	RO3地域予算要望箇所				

【対策箇所図】



【対策前】



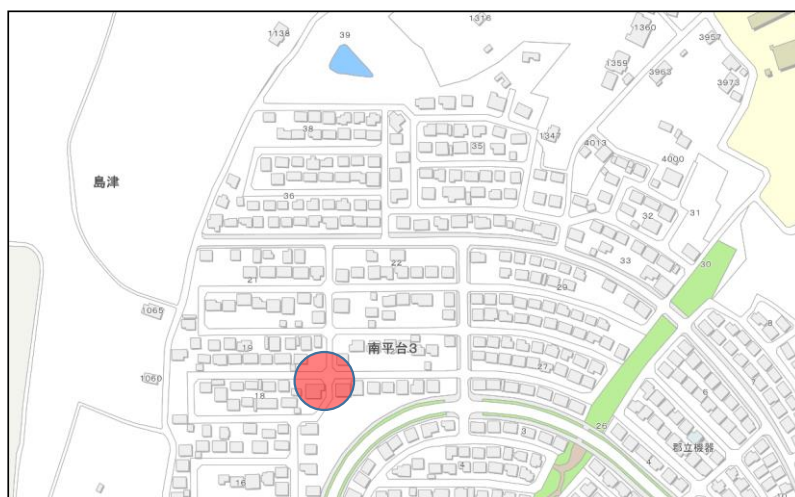
【対策後】



阿見町 交通安全プログラム対策箇所シート

整理番号	0310	路線名	町道4508号線	対策箇所 (住所等)	阿見町南平台3丁目18-8 ひだまり公園付近
掲載年度	令和3年度	学校名	舟島小	事業主体	阿見町
対策状況	対策済	対策年度	R03年度		
通学の状況・危険の内容	道幅も狭く、枝が道路に出ているため、道路の中央を走行する車が多く危険である。				
対策案	注意喚起等の看板の設置を検討する。（道路課） 枝の剪定について、今年度実施済である。追加の剪定が必要な場合は適宜対応する。（都市整備課）				
実施内容	注意喚起看板を設置した。 公園から道路へ越境した枝の剪定を実施済みである。今後も追加の剪定が必要な場合は適宜対応する。				
備考	R03阿見町議会要望箇所				

【対策箇所図】



【対策前】



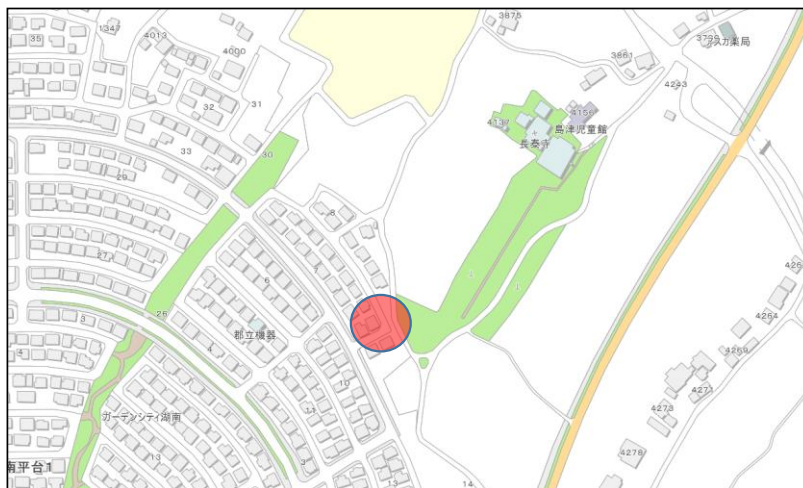
【対策後】



阿見町 交通安全プログラム対策箇所シート

整理番号	0311	路線名	町道4488号線	対策箇所 (住所等)	阿見町南平台2丁目10
掲載年度	令和3年度	学校名	舟島小	事業主体	阿見町
対策状況	対策済	対策年度	R03年度		
通学の状況・危険の内容	L字の曲がり角のため、道路の中央を走行する車が多く危険である。				
対策案	歩行者注意等の注意喚起の看板の設置を検討する。				
実施内容	R3年度末に注意喚起看板を設置した。				
備考					

【対策箇所図】



【対策前】



【対策後】



阿見町 交通安全プログラム対策箇所シート

整理番号	0312	路線名	町道4479号線 町道4504号線	対策箇所 (住所等)	阿見町南平台3丁目30付近 島津の杜
掲載年度	令和3年度	学校名	舟島小	事業主体	警察
対策状況	対策済	対策年度	R03年度以降		
通学の状況・危険の内容	横断歩道はあるが、消えかかっている。また車の通行量は多く危険である。				
対策案	横断歩道の引き直しを検討する。				
実施内容	横断歩道とダイヤモンドマークの引き直しを実施した。				
備考					

【対策箇所図】



【対策前】



【対策後】



阿見町 交通安全プログラム対策箇所シート

整理番号	0313	路線名	町道4504号線 町道4227号線	対策箇所 (住所等)	阿見町南平台3丁目33-7 島津の杜
掲載年度	令和3年度	学校名	舟島小	事業主体	警察
対策状況	対策済	対策年度	R03年度以降		
通学の状況・危険の内容	車の通行量は多く、横断する際に横断歩道がないところを渡っているので危険である。				
対策案	要望であれば住民の総意ということで町内会等で同意書を集めていただき、要望書ということで出していたいただうえで検討という形になる。				
実施内容	対策案を舟島小学校と南平台の各行政区長に議員より説明することで対策済とする。				
備考	R03阿見町議会要望箇所				

【対策箇所図】



【対策前】

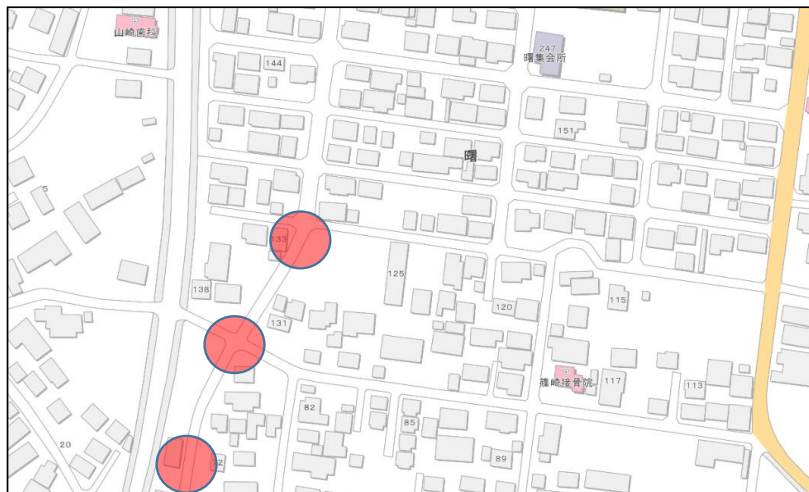


【対策後】写真無し

阿見町 交通安全プログラム対策箇所シート

整理番号	0314	路線名	町道0202号線	対策箇所 (住所等)	マミークリーニング周辺 阿見町曙133番地
掲載年度	令和3年度	学校名	阿見第一小	事業主体	①警察 ②阿見町
対策状況	対策済	対策年度	RO4年度以降		
通学の状況・危険の内容	車の通行量は多く、路面標示が消えかかっているため危険である。				
対策案	①路面標示（速度）の引き直し ②停止線については、文字を消す等で検討する。				
実施内容	①路面標示（速度）の引き直し完了。 ②停止線については、文字を消した。				
備考					

【対策箇所図】



【対策前】



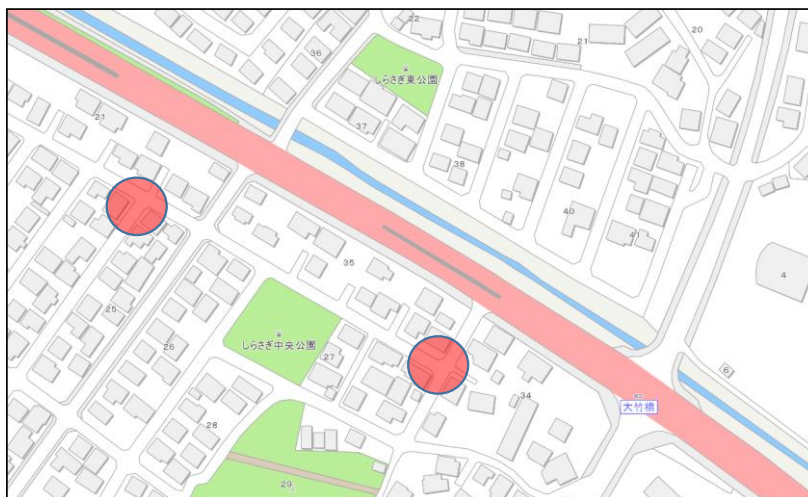
【対策後】



阿見町 交通安全プログラム対策箇所シート

整理番号	0315	路線名	町道3034号線 町道3031号線 町道3037号線	対策箇所 (住所等)	白鷺公園周辺 阿見町中央5丁目16番地
掲載年度	令和3年度	学校名	阿見第一小	事業主体	阿見町
対策状況	対策済	対策年度	R03年度		
通学の状況・危険の内容	車の通行量が多く、カーブミラーがないため危険である。				
対策案	カーブミラーの設置を検討する。				
実施内容	カーブミラーを設置した。				
備考					

【対策箇所図】



【対策前】



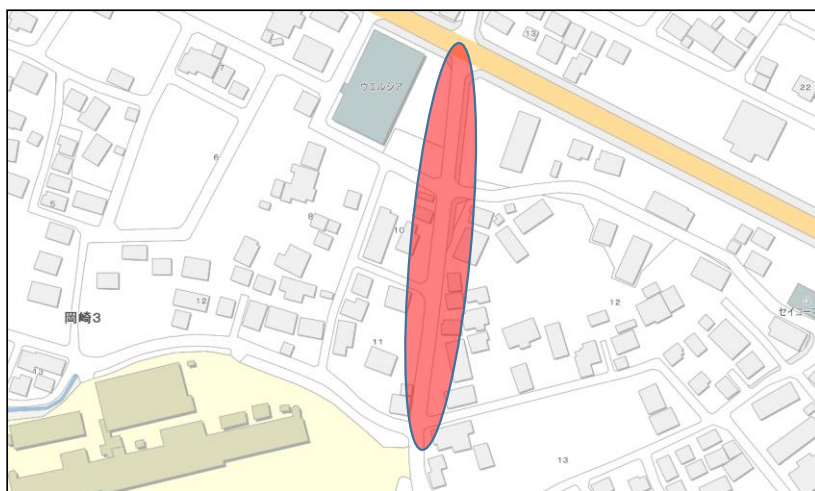
【対策後】



阿見町 交通安全プログラム対策箇所シート

整理番号	0316	路線名	町道0104号線・町道3012号線 町道3548号線・町道3556号線	対策箇所 (住所等)	ウエルシア阿見岡崎店周辺 阿見町岡崎3丁目10番地
掲載年度	令和3年度	学校名	阿見第一小	事業主体	阿見町
対策状況	対策済	対策年度	RO4年度以降		
通学の状況・危険の内容	グリーンベルトは設置してあるが、車の通行量も多く、道幅も狭く危険である。				
対策案	路面標示等の引き直しを検討する。				
実施内容	区画線の引き直し及び横断歩道前後のカラー化を行った。				
備考	RO3阿見町議会要望箇所				

【対策箇所図】



【対策前】



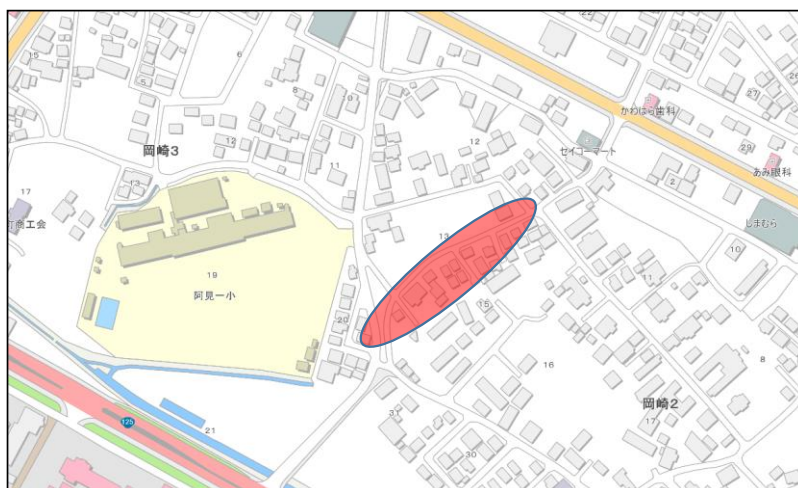
【対策後】



阿見町 交通安全プログラム対策箇所シート

整理番号	0317	路線名	町道3049号線 町道3043号線 町道3597号線	対策箇所 (住所等)	阿見町岡崎2丁目15-31 ～15-1
掲載年度	令和3年度	学校名	阿見第一小	事業主体	阿見町
対策状況	対策済	対策年度	R03年度以降		
通学の状況・危険の内容	道幅が狭く、カーブになっているので見通しも悪いため危険である。				
対策案	道路に並行している水路に蓋がけをすると歩道的になるが、水路の左右の高さが20cm程差があり、簡単に蓋がけできない状況。実施には排水構造物の布設替えが必要となることから、別な対応策を検討する。				
実施内容	対策は困難。				
備考	R03地域予算要望箇所				

【対策箇所図】



【対策前】

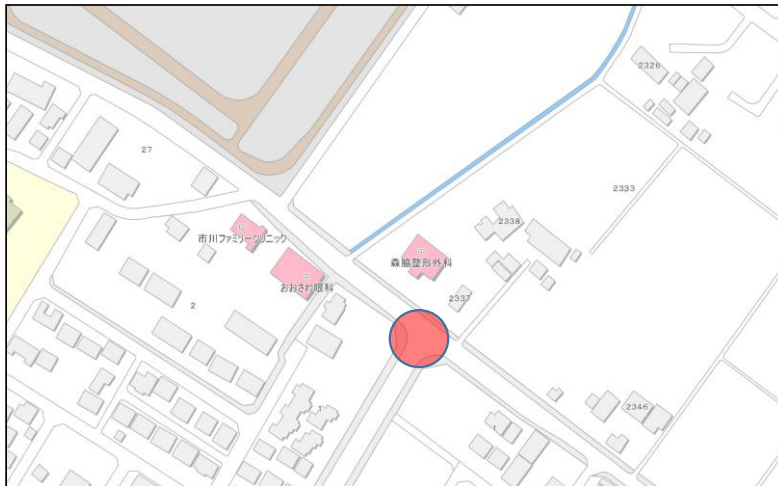


【対策後】写真無し

阿見町 交通安全プログラム対策箇所シート

整理番号	0318	路線名	町道0103号線 町道0110号線	対策箇所 (住所等)	阿見町荒川本郷2337-8 森脇整形外科前
掲載年度	令和3年度	学校名	あさひ小	事業主体	警察
対策状況	対策済	対策年度	R03年度		
通学の状況・危険の内容	信号が逆光で見えずらく赤信号で車が侵入してくるため危険である。				
対策案	西日の対策レンズに変更されているため、LEDに変更しても状況が変わらないので、変更は現時点ではできない。				
実施内容	西日対策レンズに変更しているので、現時点では対応できません。				
備考					

【対策箇所図】



【対策前】



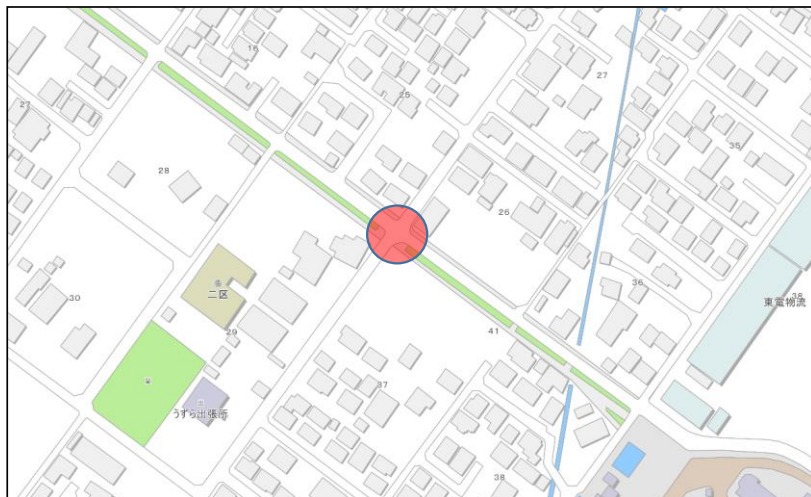
【対策後】



阿見町 交通安全プログラム対策箇所シート

整理番号	0319	路線名	町道1052号線 町道1021号線	対策箇所 (住所等)	阿見町うすら野二丁目26-21 きんでん前
掲載年度	令和3年度	学校名	あさひ小	事業主体	阿見町
対策状況	対策済	対策年度	R03年度		
通学の状況・危険の内容	信号が逆光で見えずらく、赤信号で車が侵入してくるため危険である。				
対策案	通学路注意等の注意喚起等の看板の設置を検討する。				
実施内容	注意喚起看板を設置した。				
備考					

【対策箇所図】



【対策前】



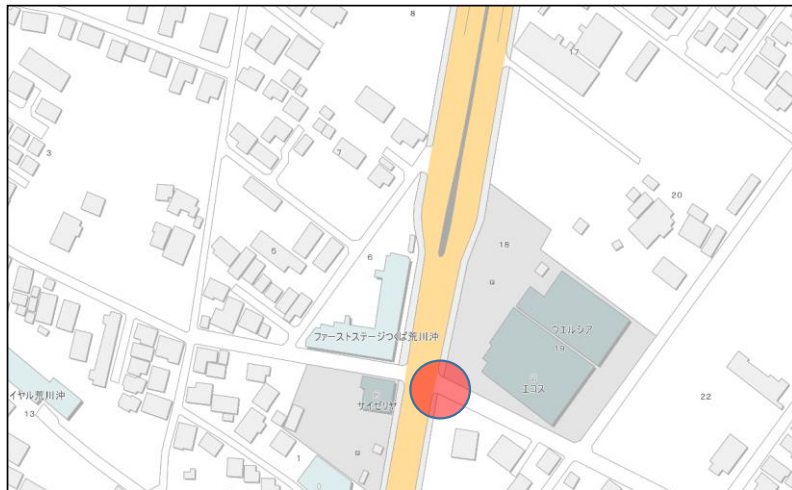
【対策後】



阿見町 交通安全プログラム対策箇所シート

整理番号	0320	路線名	主要地方道土浦稲敷線 町道0103号線	対策箇所 (住所等)	阿見町うすら野一丁目19-5 エコス交差点
掲載年度	令和3年度	学校名	あさひ小	事業主体	警察
対策状況	対策済	対策年度	R03年度以降		
通学の状況・危険の内容	工事の影響もあり、横断歩道がほとんど見えなく、車の通行量も多いためわたる際に危険である。				
対策案	横断歩道の引き直しを検討する。				
実施内容	横断歩道の引き直しを実施した。				
備考					

【対策箇所図】



【対策前】



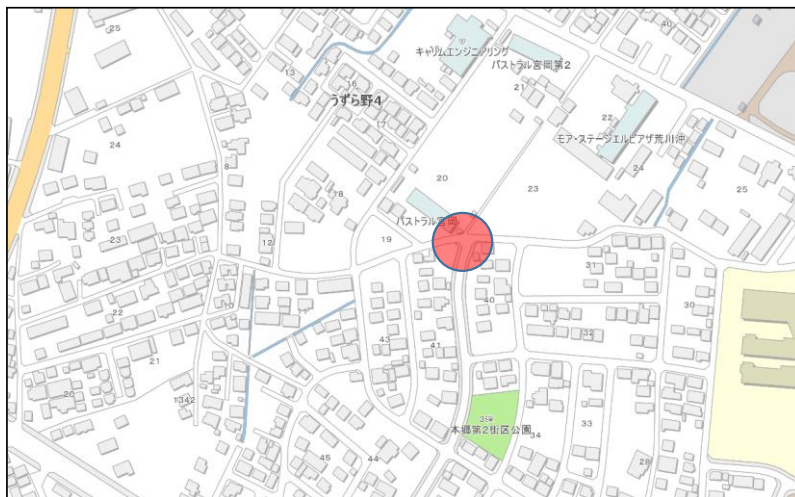
【対策後】



阿見町 交通安全プログラム対策箇所シート

整理番号	0321	路線名	町道1068号線 町道1403号線 町道1065号線	対策箇所 (住所等)	阿見町うすら野四丁目20-4 パストラル宮岡第一南側道路
掲載年度	令和3年度	学校名	あさひ小	事業主体	阿見町
対策状況	対策済	対策年度	RO4年度以降		
通学の状況・危険の内容	車の通行量が多く、横断歩道のないところを渡っているため危険である。				
対策案	路面標示等の設置を検討する。				
実施内容	路面標示は十分に設置されていたため、ポストコーン2本を設置した。（道路課）				
備考	RO3地域予算要望箇所				

【対策箇所図】



【対策前】



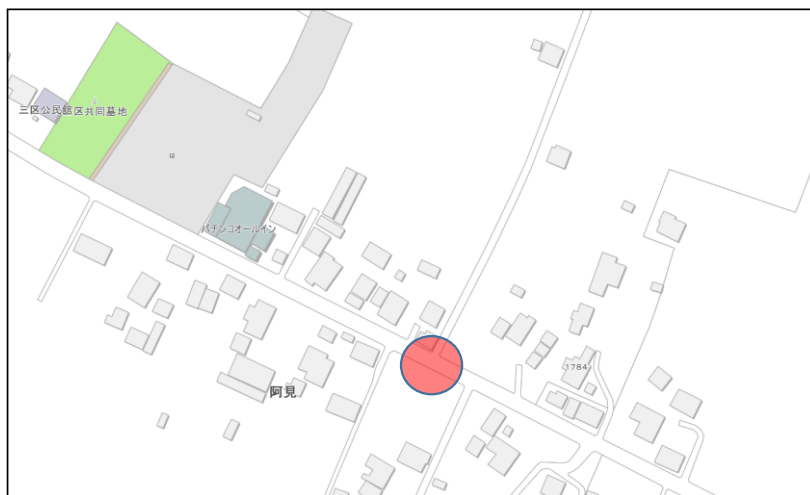
【対策後】



阿見町 交通安全プログラム対策箇所シート

整理番号	0322	路線名	町道0103号線 町道2525号線 町道2270号線	対策箇所 (住所等)	町道0103号線 (本田苗木園付近)
掲載年度	令和3年度	学校名	阿見中	事業主体	①阿見町 ②警察
対策状況	対策済	対策年度	R03年度以降		
通学の状況・危険の内容	車の通行量が多く、横断歩道がない。またスピードを出している車が多く危険である。				
対策案	①歩行者だまりの整備、カラー舗装 ②横断歩道の設置を検討する。				
実施内容	①歩行者だまりの整備、車道のカラー舗装を完了した（道路課） ②横断歩道の設置を完了した。（警察）				
備考	R03阿見町議会要望箇所				

【対策箇所図】



【対策前】



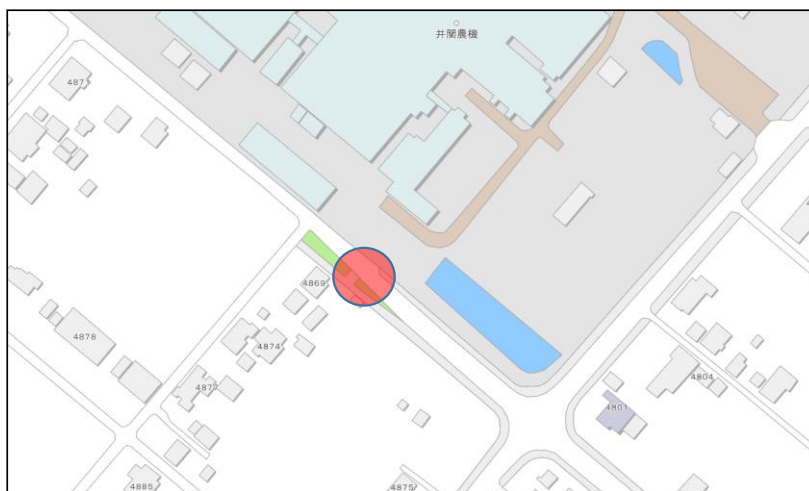
【対策後】



阿見町 交通安全プログラム対策箇所シート

整理番号	0323	路線名	町道0206号線	対策箇所 (住所等)	阿見地区交番交差点付近
掲載年度	令和3年度	学校名	阿見中	事業主体	阿見町
対策状況	対策済	対策年度	R04年度以降		
通学の状況・危険の内容	道幅が狭く、車の通行量も多いため、自転車で走行するには危険である。				
対策案	路面標示等の設置を検討する。注意喚起等の看板の設置を検討する。学校より通行箇所の変更を指導してもらう。				
実施内容	路面標示の設置を行った。（道路課）				
備考					

【対策箇所図】



【対策前】



【対策後】



阿見町 交通安全プログラム対策箇所シート

整理番号	0324	路線名	町道3162号線 町道3163号線 町道3164号線	対策箇所 (住所等)	五本松児童公園付近
掲載年度	令和3年度	学校名	阿見中	事業主体	阿見町
対策状況	対策済	対策年度	①R03年度②R04年度以降		
通学の状況・危険の内容	路面標示もなく、坂や交差点が多く見えにくい危険である。				
対策案	①交差点注意等の注意喚起等の看板の設置を検討する。 ②路面標示等の設置を検討する。				
実施内容	①注意喚起看板を設置した。 ②交差点のカラー化を行った。				
備考					

【対策箇所図】



【対策前】



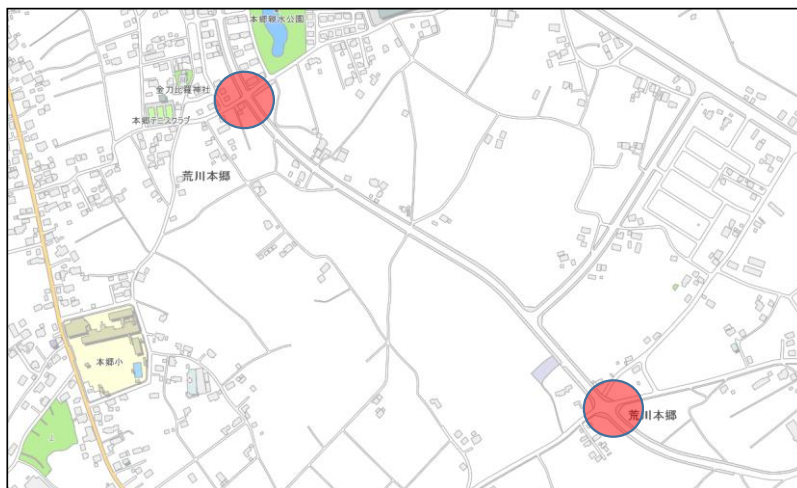
【対策後】



阿見町 交通安全プログラム対策箇所シート

整理番号	0325	路線名	町道1482・0110号線 町道1550・0114号線	対策箇所 (住所等)	荒川本郷1385 親水公園信号 きらり保育園信号
掲載年度	令和3年度	学校名	朝日中	事業主体	警察
対策状況	対策済	対策年度	R03年度以降		
通学の状況・危険の内容	感應式信号のため信号待ちの時間が長く、青になっている時間が短く急いで渡ろうとするので危険である。				
対策案	車の流れ等現場を確認し、必要性があれば数秒程度変更を検討する。				
実施内容	学校へ向かう方向の青信号の時間を朝のみ5秒延ばした。				
備考					

【対策箇所図】



【対策前】

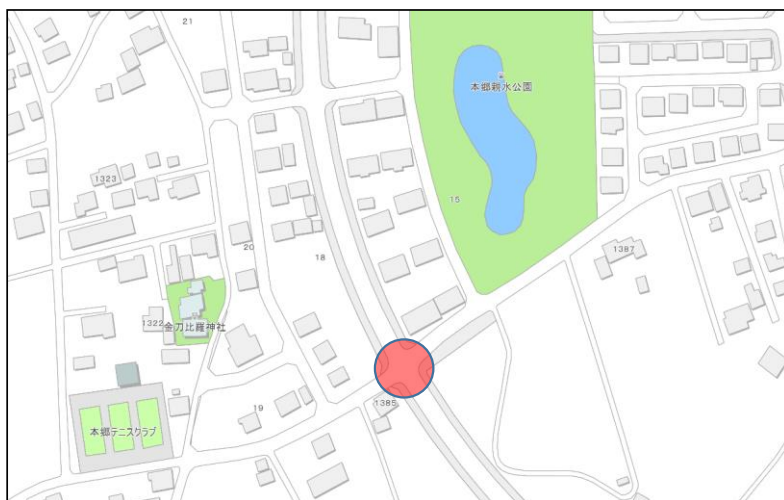


【対策後】 写真なし

阿見町 交通安全プログラム対策箇所シート

整理番号	0326	路線名	町道1482号線 町道1550号線 町道0110号線	対策箇所 (住所等)	荒川本郷1385 親水公園交差点
掲載年度	令和3年度	学校名	朝日中	事業主体	阿見町
対策状況	対策済	対策年度	R03年度以降		
通学の状況・危険の内容	ポールが自転車横断帯のところにある。路面標示も消えかかっており、歩道に草も伸びているため危険である。				
対策案	路面標示の引き直し、草刈りの実施を検討する。不必要なラバーボールの撤去も検討する。				
実施内容	路面標示の引き直し、草刈りを実施。				
備考	R03阿見町議会要望箇所				

【対策箇所図】



【対策前】



【対策後】



阿見町 交通安全プログラム対策箇所シート

整理番号	0327	路線名	町道0203号線	対策箇所 (住所等)	掛馬の日限地藏尊から満徳寺にかけての坂道
掲載年度	令和3年度	学校名	竹来中	事業主体	阿見町
対策状況	対策済	対策年度	①R04年度以降②R03年度		
通学の状況・危険の内容	カーブで見えずらく、急な坂のためスピードが出てしまうため危険である。				
対策案	①路面標示等の設置を検討する。 ②スピード落とせ等の注意喚起等の看板の設置を検討する。				
実施内容	①路面標示を完了した。 ②注意喚起看板を設置した				
備考					

【対策箇所図】



【対策前】



【対策後】



阿見町 交通安全プログラム対策箇所シート

整理番号	0328	路線名	県道稲敷阿見線	対策箇所 (住所等)	県道231号線
掲載年度	令和3年度	学校名	竹来中	事業主体	茨城県
対策状況	対策済	対策年度	R03年度以降		
通学の状況・危険の内容	歩道に草が伸びてきており、通れないので危険である。				
対策案	除草と合わせて土砂の撤去を検討する。				
実施内容	除草は年1回の対応を継続予定。土砂撤去については、順次対応を予定。				
備考					

【対策箇所図】



【対策前】



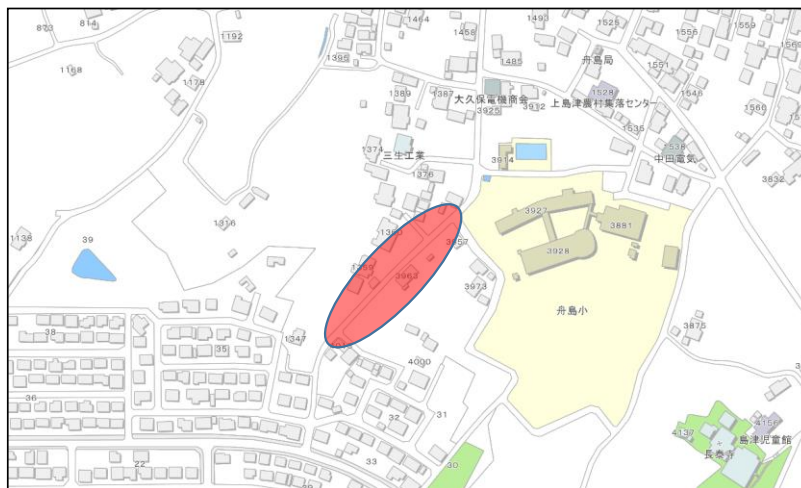
【対策後】



阿見町 交通安全プログラム対策箇所シート

整理番号	0329	路線名	町道4166号線	対策箇所 (住所等)	南平台3丁目から舟島小学校 に向かう坂道
掲載年度	令和3年度	学校名	竹来中	事業主体	阿見町
対策状況	対策済	対策年度	RO4年度以降		
通学の状 況・危険 の内容	道幅が狭く、車の通行量も多い。側溝に蓋がなく危険である。				
対策案	側溝の蓋がけを検討する。				
実施内容	側溝の蓋掛け工事を行った。（道路課）				
備考					

【対策箇所図】



【対策前】



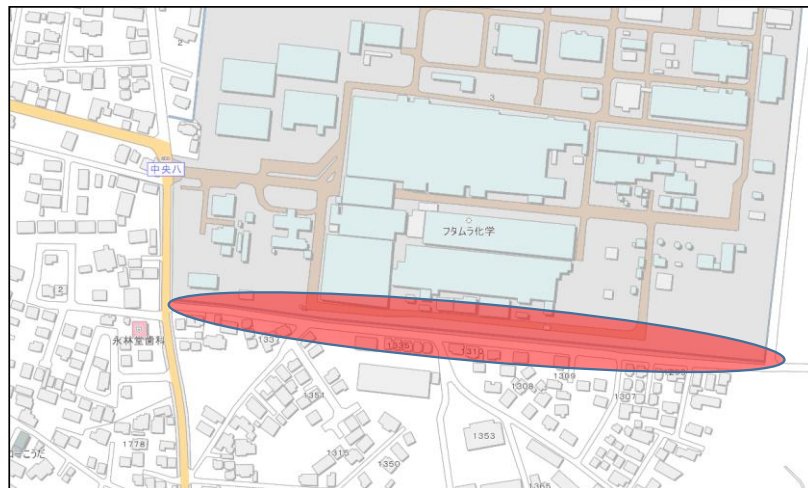
【対策後】



阿見町 交通安全プログラム対策箇所シート

整理番号	0330	路線名	町道0215号線 県道竜ヶ崎阿見線	対策箇所 (住所等)	若栗～中央8丁目交差点 (若栗：県道から丸井産業(株) の南側・若栗北方面)
掲載年度	令和3年度	学校名	阿見小	事業主体	阿見町
対策状況	継続	対策年度	R05年度以降		
通学の状況・危険の内容	道路幅員5.7m、水路の柵の外側の路側帯がないところを通学路としているため危険である。企業が進出し、今後さらに一日10トントラック50台の通過車両の増加が予想される。中央8丁目交差点には歩行者だまりがなく、企業入口（正面）手前で待つため、若栗北方面から県道に出るまでも児童は詰まってしまう危険がある。				
対策案	当該道路に並行している排水路の整備を計画しており、排水路整備の検討を進める中で、安全対策を検討する。歩道拡幅工事を行う。（都市整備課）				
実施内容	R06水路工事完了。 歩道設置工事を行う。（R6R7の2ヵ年で工事予定。）（道路課）				
備考	R03阿見町議会要望箇所 No.1				

【対策箇所図】



【対策前】

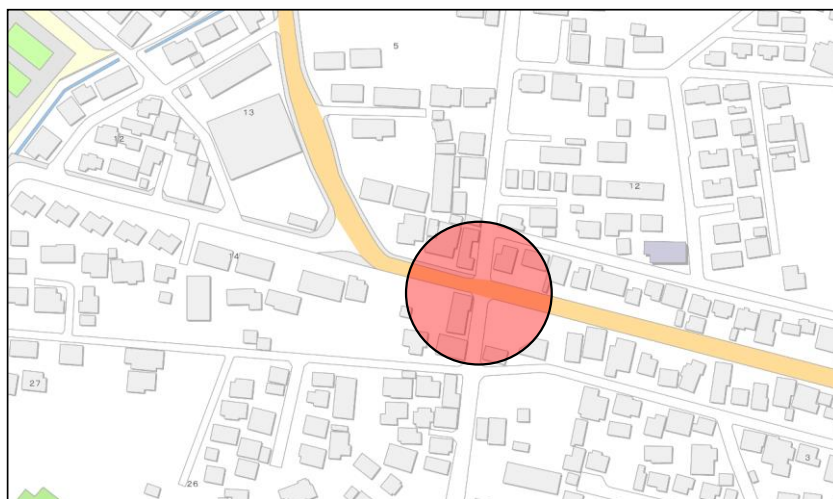


【対策後】

阿見町 交通安全プログラム対策箇所シート

整理番号	0331	路線名	県道竜ヶ崎阿見線	対策箇所 (住所等)	中央1丁目南交差点付近
掲載年度	令和3年度	学校名	阿見小	事業主体	阿見町
対策状況	対策済	対策年度	R03年度以降		
通学の状況・危険の内容	交差点での黄色から赤に変わるあたりの信号無視も見られた。中学生は自転車で登校するので、車との接触も考えられる。				
対策案	過年度にも危険箇所となっており、引き続き学校より生徒へ注意喚起を行ってもらう。				
実施内容	引き続き学校より生徒へ注意喚起してもらうことで対策済とする。				
備考	R03阿見町議会要望箇所 No.2				

【対策箇所図】



【対策前】



【対策後】写真無し

阿見町 交通安全プログラム対策箇所シート

整理番号	0332	路線名	町道2244号線	対策箇所 (住所等)	鈴木区のヨコタ牛乳前の 通学路
掲載年度	令和3年度	学校名	阿見小	事業主体	阿見町
対策状況	継続	対策年度	RO5年度以降		
通学の状況・危険の内容	中学生は自転車に登校するので、車との接触も考えられる。				
対策案	水路の蓋掛けについては、水路幅員が広く、また、水路を横断する出入口が複数あることから、構造上蓋掛けを行い、その上を通行することは困難であると考えられる。道路幅の中で安全対策を検討する。				
実施内容	水路の蓋掛けは構造上困難であるため、道路路肩を拡幅する工事を予定している。（発注準備中）				
備考	RO3阿見町議会要望箇所 No.3				

【対策箇所図】



【対策前】

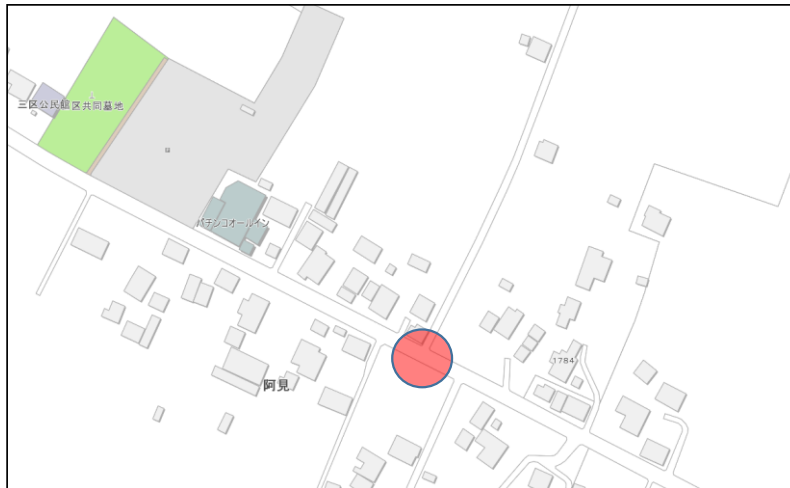


【対策後】

阿見町 交通安全プログラム対策箇所シート

整理番号	0333	路線名	町道0103号線	対策箇所 (住所等)	本田苗木園付近
掲載年度	令和3年度	学校名	阿見小	事業主体	①阿見町 ②警察
対策状況	対策済	対策年度	RO4年度		
通学の状況・危険の内容	町道0103号線は、荒川本郷地区の整備や阿見東部工業団地、阿見吉原地区の開発により交通量が極端に増加しています。通勤時間帯は、以前には見られなかった交通渋滞も起きています。 私たちの地区は町道0103号線を挟むように形成されており、生活は道の往来をなくしては成り立ちません。また、高齢者も増えており、今日のような交通量では安心して地域のコミュニティを持続して行く事は困難であります。児童生徒の通学や近隣住民の生活において、道路を安全に横断するための横断歩道までは遠く、迂回する事は非常に困難な状況です。				
対策案	①歩行者だまりの整備、カラー舗装をする。 ②横断歩道の設置を検討する。				
実施内容	①歩行者だまりの整備、カラー塗装を完了した。 ②横断歩道設置完了。				
備考	RO3阿見町議会要望箇所 No.4				

【対策箇所図】



【対策前】



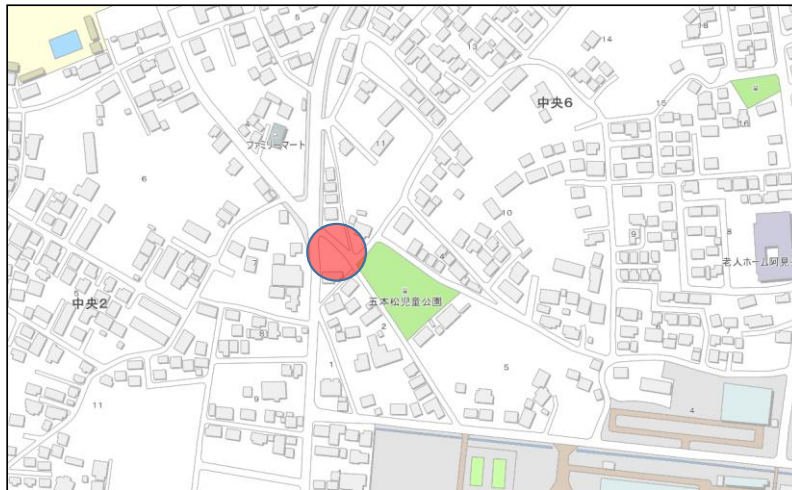
【対策後】



阿見町 交通安全プログラム対策箇所シート

整理番号	0334	路線名	町道3165号線	対策箇所 (住所等)	五本松公園から ファミリーマート
掲載年度	令和3年度	学校名	阿見小	事業主体	阿見町
対策状況	対策済	対策年度	RO4年度以降		
通学の状況・危険の内容	五本松交差点は変則交差点である。阿見小学校方面から道路幅員6.6メートルあり、五本松交差点を直進して、五本松児童公園までの道路幅員5.3メートルと極端に狭くなる。さらに朝日が目に入る逆光現象による目のくらみで交通事故の危険性がある。				
対策案	グリーンベルト等の設置を検討する。植栽の剪定を実施する。				
実施内容	グリーンベルト等の設置を完了した。				
備考	RO3阿見町議会要望箇所 No.31				

【対策箇所図】



【対策前】



【対策後】



阿見町 交通安全プログラム対策箇所シート

整理番号	0335	路線名	県道竜ヶ崎阿見線	対策箇所 (住所等)	若栗西方の県道の歩道
掲載年度	令和3年度	学校名	阿見小	事業主体	茨城県
対策状況	対策済	対策年度	R03年度以降		
通学の状況・危険の内容	中央8丁目の交差点から中央公民館方面に向かう所の歩道が切れている。永林堂歯科（今はデイサービス）から先は歩道あり。歩道のない部分は樹木が道路上にはみ出ている。道路の反対側は歩道があります。				
対策案	道路の拡幅等、安全対策を検討する。				
実施内容	歩道を設置した。				
備考	R03地域予算要望箇所 R03阿見町議会要望箇所 No.32				

【対策箇所図】



【対策前】



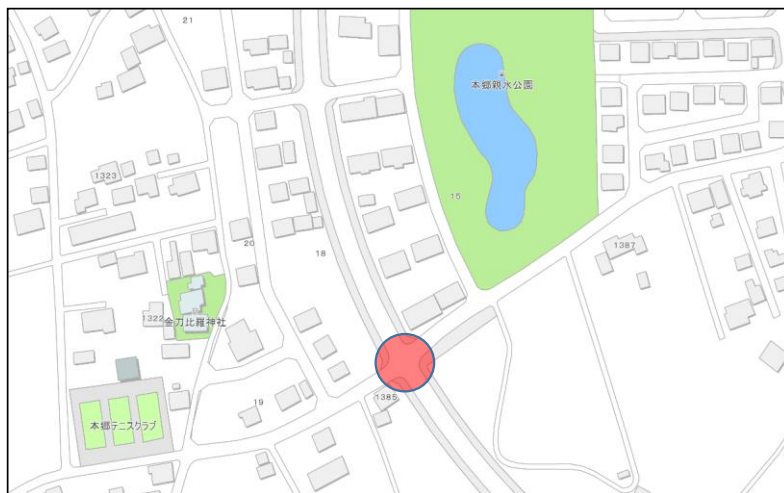
【対策後】



阿見町 交通安全プログラム対策箇所シート

整理番号	0336	路線名	町道0110号線	対策箇所 (住所等)	荒川本郷1385 親水公園付近
掲載年度	令和3年度	学校名	本郷小	事業主体	阿見町
対策状況	対策済	対策年度	R04年度以降		
通学の状況・危険の内容	車道との幅が狭い。運転に慣れている方が通行する為、スピードがややでている。				
対策案	路面標示の引き直し、草刈りの実施を検討する。不必要なラバーボールの撤去も検討する。				
実施内容	路面標示の引き直し、草刈りを実施。				
備考	R03阿見町議会要望箇所 No.5				

【対策箇所図】



【対策前】



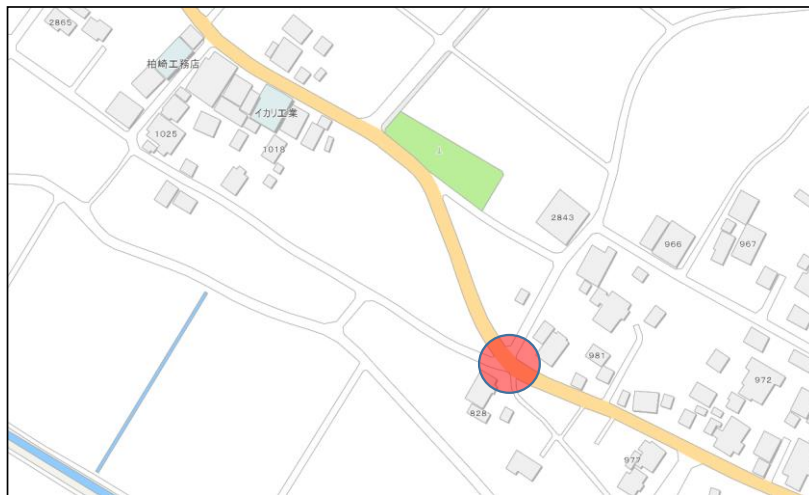
【対策後】



阿見町 交通安全プログラム対策箇所シート

整理番号	0337	路線名	県道土浦稲敷線	対策箇所 (住所等)	荒川本郷981 県道25号線
掲載年度	令和3年度	学校名	本郷小	事業主体	茨城県
対策状況	対策済	対策年度	R03年度以降		
通学の状況・危険の内容	カーブが急な為、見通しが悪く危険。				
対策案	路面標示等の設置を検討する。				
実施内容	路面標示等の設置を完了した。				
備考	R03阿見町議会要望箇所 No.6				

【対策箇所図】



【対策前】



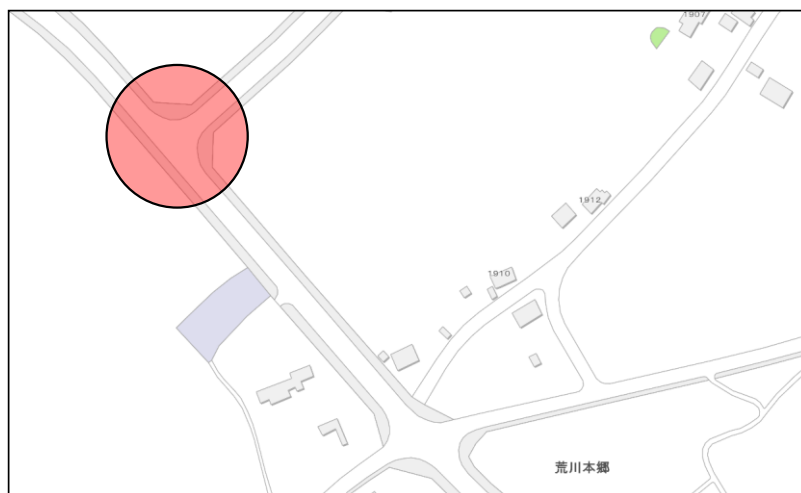
【対策後】



阿見町 交通安全プログラム対策箇所シート

整理番号	0338	路線名	町道1550号線	対策箇所 (住所等)	荒川本郷2791付近 コブシ通り
掲載年度	令和3年度	学校名	本郷小	事業主体	①阿見町 ②警察
対策状況	対策済	対策年度	R03年度以降		
通学の状況・危険の内容	下校時、街灯がなく危険な為、狭い道を遠回りして帰宅している。新しい安全な通学路を活かしきれていない。				
対策案	①防犯灯については、行政区からの申請が必要。 ②直近交差点から190mしかないので押しボタン式の信号機の設置は難しい。				
実施内容	看板付き防犯カメラを設置した。（生活環境課） 看板付き防犯カメラを設置したことにより、対策済とする。				
備考	R03阿見町議会要望箇所 No.7				

【対策箇所図】



【対策前】



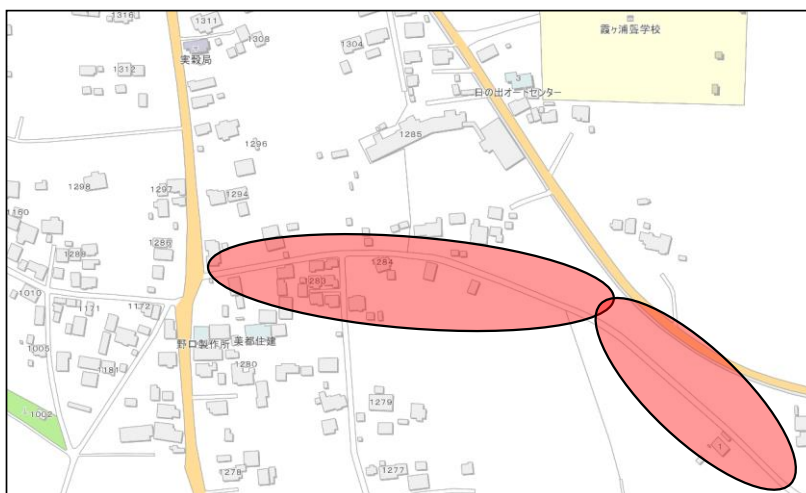
【対策後】



阿見町 交通安全プログラム対策箇所シート

整理番号	0339	路線名	町道6001号線	対策箇所 (住所等)	実穀1283、美都住建付近
掲載年度	令和3年度	学校名	本郷小	事業主体	①警察 ②阿見町
対策状況	①対策済 ②対策済	対策年度	①R03年度②R03年度		
通学の状況・危険の内容	道幅が狭く、車同士がすれ違うと大変危険。抜け道の為、交通量が多い。				
対策案	①今年度中には30kmの速度規制ができる予定。 ②30km規制の後にハンプ設置の予定。				
実施内容	①速度規制（30km）を実施した。 ②減速ハンプを設置した。				
備考	R03阿見町議会要望箇所 No.8				

【対策箇所図】



【対策前】



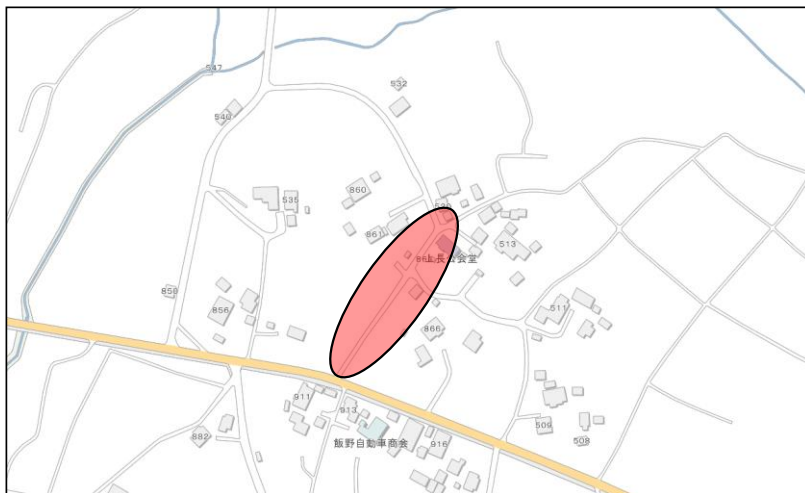
【対策後】




阿見町 交通安全プログラム対策箇所シート

整理番号	0340	路線名	町道2339号線 町道2341号線	対策箇所 (住所等)	上長公会堂前
掲載年度	令和3年度	学校名	本郷小	事業主体	①警察 ②阿見町
対策状況	対策済	対策年度	R05年度以降		
通学の状況・危険の内容	狭い道だがスピードを出して走行する車が多い。				
対策案	①交通規制をかける場合には、住民とよく話し合いをして、同意書等を添えて要望書を提出すれば必ずできるわけではないが、検討していく。その点を住民へ指示していただきたい。 ②30kmの規制がされれば、ハンプの設定を検討する。				
実施内容	対策案をPTA等に議員より説明することで、対策済とする。				
備考	R03阿見町議会要望箇所 No.33				

【対策箇所図】



【対策前】



【対策後】写真無し

阿見町 交通安全プログラム対策箇所シート

整理番号	0341	路線名	県道土浦竜ヶ崎線	対策箇所 (住所等)	野口製作所～ファミリーマート (実穀交差点)間
掲載年度	令和3年度	学校名	本郷小	事業主体	茨城県
対策状況	対策済	対策年度	R03年度以降		
通学の状況・危険の内容	スピードを出して走行する車が多く、地先ブロックがなく危険。				
対策案	①スピード落とせ等の路面標示は検討する。②縁石は狭くて厳しい。どこに設置したほうが良いのか確認が必要である。				
実施内容	①路面標示についてR4年度対応完了。 ②路面標示の設置により、対策済とする。				
備考	R03阿見町議会要望箇所 No.34				

【対策箇所図】



【対策前】



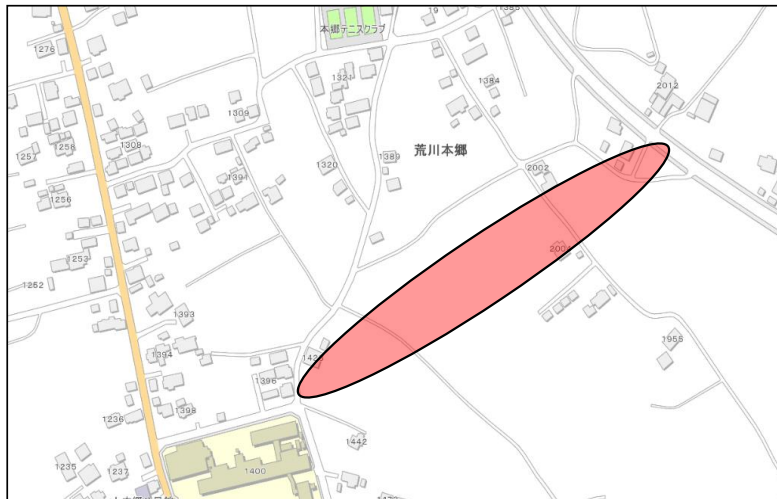
【対策後】



阿見町 交通安全プログラム対策箇所シート

整理番号	0342	路線名	町道7692号線	対策箇所 (住所等)	中島農園～本郷小間
掲載年度	令和3年度	学校名	本郷小	事業主体	警察
対策状況	対策済	対策年度	R03年度以降		
通学の状況・危険の内容	スクールバスや送迎車が路上駐車（待機）してしまっている。				
対策案	歩道が整備されており、30kmの速度規制は難しい。縁石等もなく、歩道と車道の区別ができないというような場所であれば検討は出来るが道路形状からすると難しい。30km規制は、地域の同意必要になる。				
実施内容	対策案をPTA等に議員より説明することで、対策済とする。				
備考	R03阿見町議会要望箇所 No.35				

【対策箇所図】



【対策前】

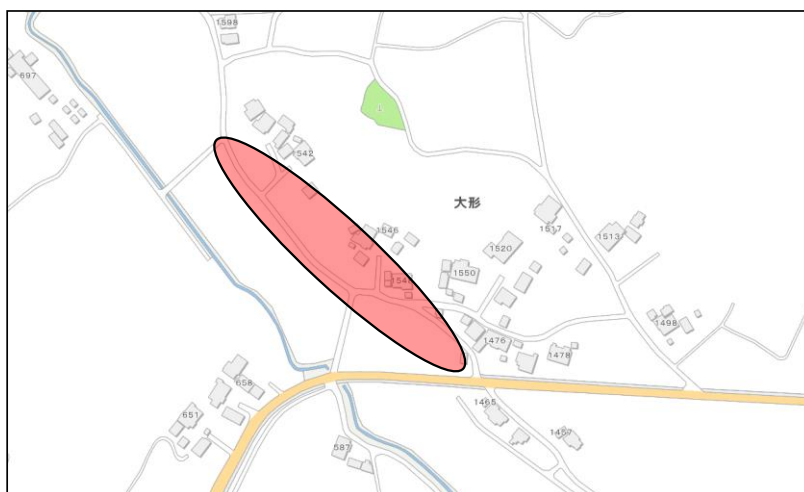


【対策後】写真無し

阿見町 交通安全プログラム対策箇所シート

整理番号	0343	路線名	町道5177号線 町道5141号線	対策箇所 (住所等)	町道 大形地区～君原小学校
掲載年度	令和3年度	学校名	君原小	事業主体	阿見町
対策状況	対策済	対策年度	R04年度以降		
通学の状況・危険の内容	外側線が引かれていない。ポール等安全対策が講じられていない。				
対策案	路面標示等の設置を検討する。				
実施内容	路側線の設置及び路面標示を設置した。（道路課）				
備考	R03阿見町議会要望箇所 No.9				

【対策箇所図】



【対策前】



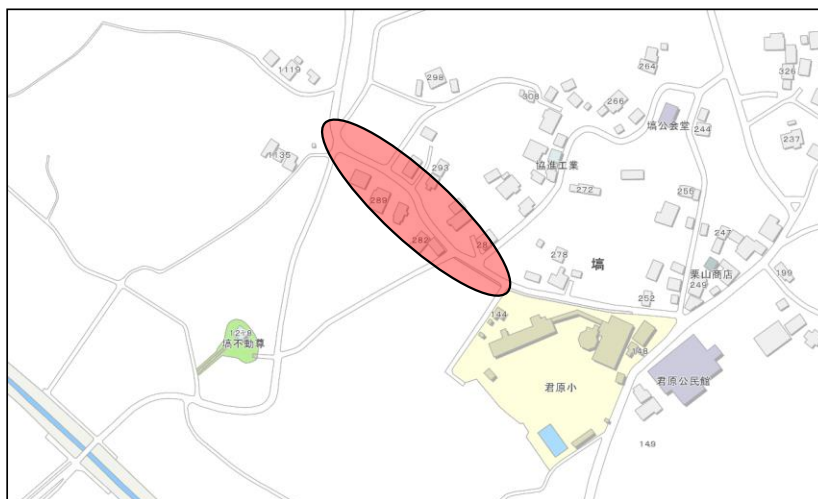
【対策後】



阿見町 交通安全プログラム対策箇所シート

整理番号	0344	路線名	町道0213号線	対策箇所 (住所等)	町道 追原～君原小学校
掲載年度	令和3年度	学校名	君原小	事業主体	①阿見町 ②警察
対策状況	対策済	対策年度	R03年度以降		
通学の状況・危険の内容	スクールゾーン標識が古くかすれている。横断歩道やダイヤモンドマークがかすれている。				
対策案	①スクールゾーン標識の更新は設置の状況を確認する。 ②ダイヤモンドの引き直しを検討する。				
実施内容	①スクールゾーンの標識を更新した。（道路課） ②ダイヤモンドの引き直しを実施した。（警察）				
備考	R03阿見町議会要望箇所 No.10				

【対策箇所図】



【対策前】



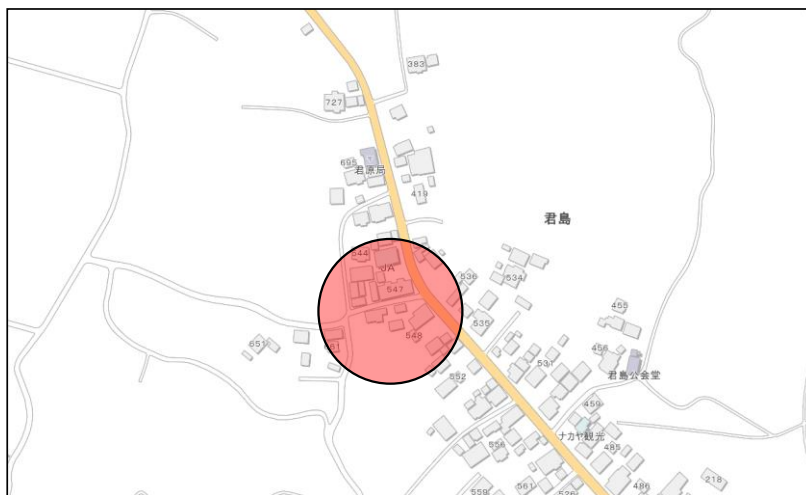
【対策後】



阿見町 交通安全プログラム対策箇所シート

整理番号	0345	路線名	町道5129号線	対策箇所 (住所等)	町道 君島地区～君原小学校
掲載年度	令和3年度	学校名	君原小	事業主体	阿見町
対策状況	対策済	対策年度	RO4年度以降		
通学の状況・危険の内容	外側線が引かれていない。ポール等安全対策が講じられていない。				
対策案	路面標示等の設置を検討する。				
実施内容	路側線の設置及び路面標示を設置した。（道路課）				
備考	RO3阿見町議会要望箇所 No.11				

【対策箇所図】



【対策前】



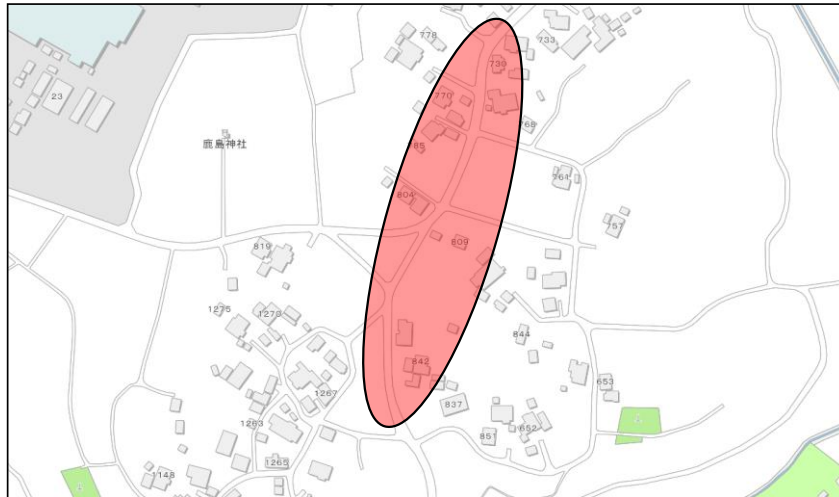
【対策後】



阿見町 交通安全プログラム対策箇所シート

整理番号	0346	路線名	町道0112号線	対策箇所 (住所等)	町道 飯倉地区～君原小学校
掲載年度	令和3年度	学校名	君原小	事業主体	①阿見町 ②警察
対策状況	対策済	対策年度	RO4年度以降		
通学の状況・危険の内容	外側線が引かれていない。横断歩道やダイヤモンドマークがかすれている。ポール等安全対策が講じられていない。				
対策案	①スクールゾーン標識の更新は設置の状況を確認する。 ②横断歩道とダイヤモンドマークの引き直しを検討する。				
実施内容	①対策不要と判断 ②引き直し完了				
備考	RO3阿見町議会要望箇所 No.12				

【対策箇所図】



【対策前】



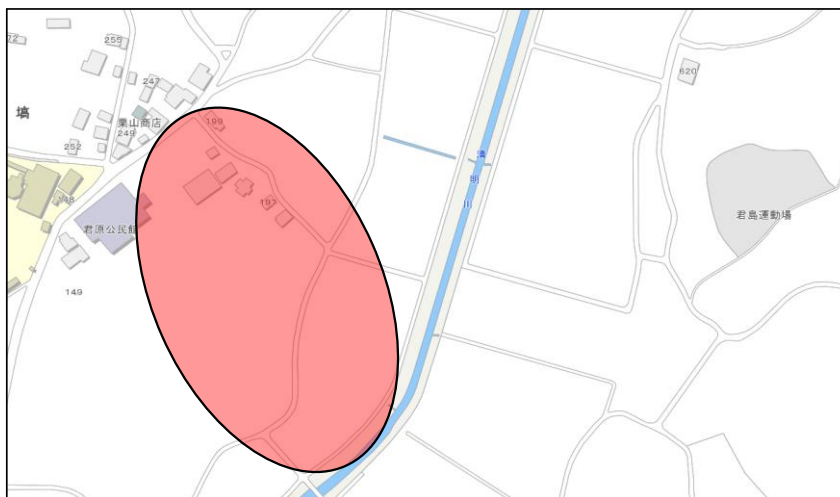
【対策後】



阿見町 交通安全プログラム対策箇所シート

整理番号	0347	路線名	町道5118号線 町道5186号線 町道5177号線	対策箇所 (住所等)	町道 君島中根地区～ 君原小学校
掲載年度	令和3年度	学校名	君原小	事業主体	阿見町
対策状況	対策済	対策年度	RO4年度以降		
通学の状況・危険の内容	外側線が引かれていない。ポール等安全対策が講じられていない。				
対策案	路面標示等の設置を検討する。				
実施内容	区画線及び路面標示を設置した。（道路課）				
備考	RO3阿見町議会要望箇所 No.13				

【対策箇所図】



【対策前】



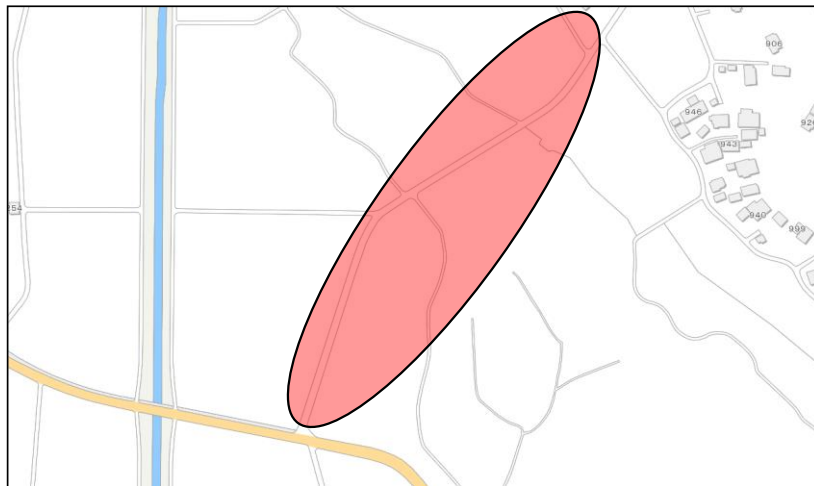
【対策後】



阿見町 交通安全プログラム対策箇所シート

整理番号	0348	路線名	町道0208号線	対策箇所 (住所等)	阿見町石川入口バス停前
掲載年度	令和3年度	学校名	君原小	事業主体	阿見町
対策状況	対策済	対策年度	R04年度		
通学の状況・危険の内容	外側線が引かれていない。ポール等安全対策が講じられていない。				
対策案	路面標示等の設置を検討する。				
実施内容	区画線及び路面標示を設置した。（道路課）				
備考	R03阿見町議会要望箇所 No.14				

【対策箇所図】



【対策前】



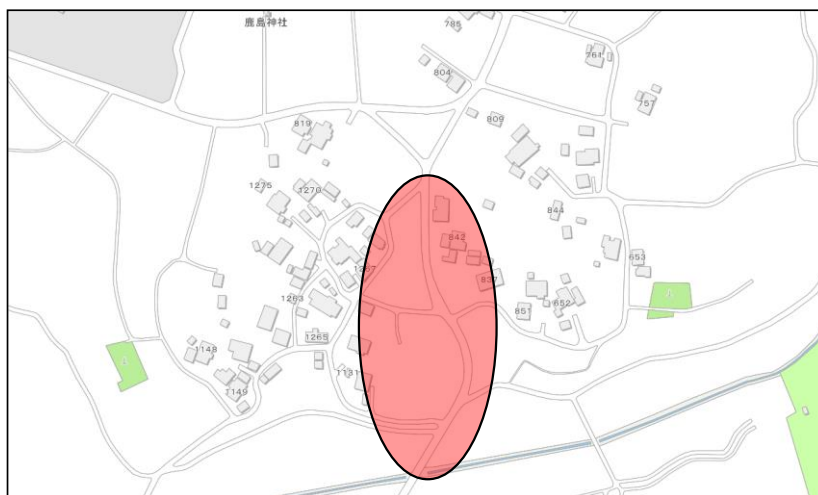
【対策後】



阿見町 交通安全プログラム対策箇所シート

整理番号	0349	路線名	町道0112号線	対策箇所 (住所等)	町道 飯倉二区～ 君原小学校
掲載年度	令和3年度	学校名	君原小	事業主体	阿見町
対策状況	対策済	対策年度	RO4年度		
通学の状況・危険の内容	外側線が急に狭く引かれている。横断歩道やダイヤモンドマークがかすれている。ポール等安全対策が講じられていない。				
対策案	路面標示の引き直しを検討する。				
実施内容	通学路ではないため対策不要と判断。（道路課）				
備考	RO3阿見町議会要望箇所 No.15				

【対策箇所図】



【対策前】

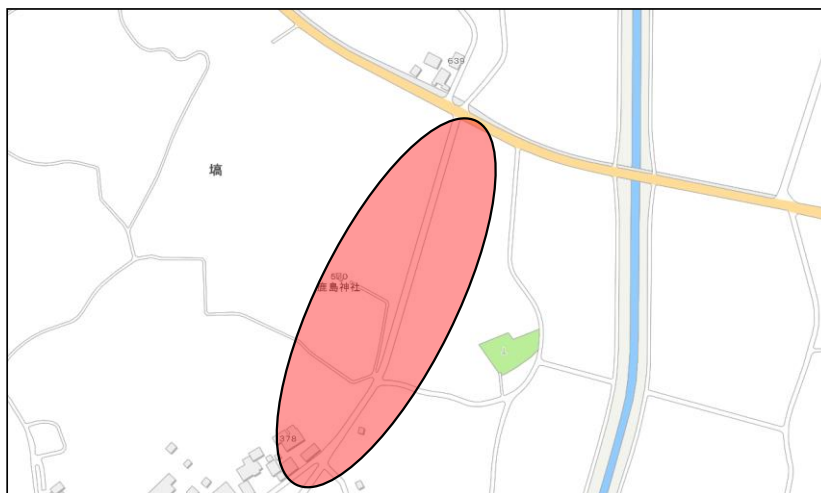


【対策後】 写真無し

阿見町 交通安全プログラム対策箇所シート

整理番号	0350	路線名	町道5107号線 町道0112号線 町道5115号線	対策箇所 (住所等)	塙バス停前～君原小学校
掲載年度	令和3年度	学校名	君原小	事業主体	阿見町
対策状況	対策済	対策年度	R04年度		
通学の状況・危険の内容	外側線が途中から引かれていない。ポール等安全対策が講じられていない。				
対策案	路面標示の引き直しを検討する。				
実施内容	区画線の引き直し及び路面標示を設置した。（道路課）				
備考	R03阿見町議会要望箇所 No.16				

【対策箇所図】



【対策前】



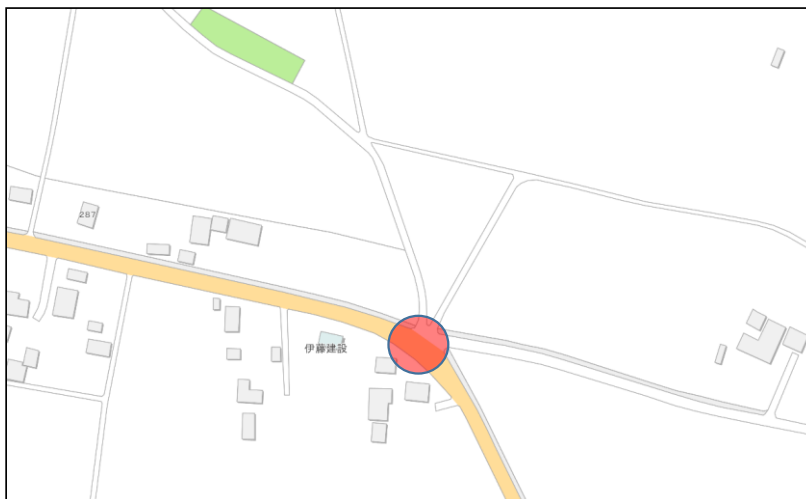
【対策後】



阿見町 交通安全プログラム対策箇所シート

整理番号	0351	路線名	県道土浦稲敷線	対策箇所 (住所等)	阿見町飯倉二区 そば処付近カーブ
掲載年度	令和3年度	学校名	君原小	事業主体	①茨城県 ②阿見町
対策状況	対策済	対策年度	①R04年度②R03年度		
通学の状況・危険の内容	町道飯倉土屋線経由から国道125号線へのショートカットの車両も多い。				
対策案	①横断歩道と県道の間部分を濃い赤のカラー舗装を検討する。 ②町道側に歩行者注意等の看板の設置を検討する。				
実施内容	①横断歩道と県道の間部分を濃い赤のカラー舗装を実施した。 ②町道側に歩行者注意等の看板を設置した。				
備考	R03阿見町議会要望箇所 No.36				

【対策箇所図】



【対策前】



【対策後】



阿見町 交通安全プログラム対策箇所シート

整理番号	0352	路線名	町道0112号線	対策箇所 (住所等)	阿見町飯倉 星の里公園先カーブ
掲載年度	令和3年度	学校名	君原小	事業主体	阿見町
対策状況	対策済	対策年度	R04年度以降		
通学の状況・危険の内容	歩道が狭い。ポール等安全対策が講じられていない。				
対策案	路面標示の引き直しを検討する。				
実施内容	グリーンベルトの設置及び路側線の引き直し等を実施した。（道路課）				
備考	R03阿見町議会要望箇所 No.37				

【対策箇所図】



【対策前】



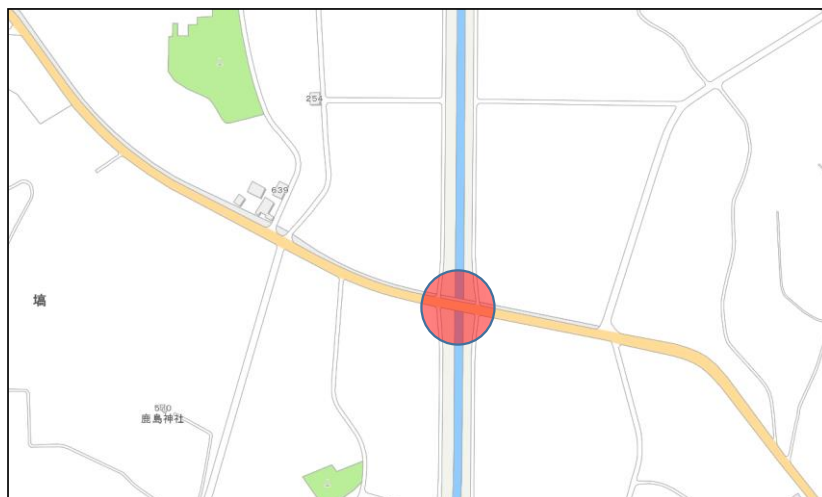
【対策後】



阿見町 交通安全プログラム対策箇所シート

整理番号	0353	路線名	県道稲敷阿見線	対策箇所 (住所等)	阿見町石川バス停～ 塙バス停前
掲載年度	令和3年度	学校名	君原小	事業主体	茨城県
対策状況	対策済	対策年度	RO4年度		
通学の状況・危険の内容	歩道に水溜りになる箇所が2箇所あるため、児童は車道側に寄って水溜りを避けて通学している。				
対策案	再舗装は検討する。土砂の撤去を検討する。 側溝がないので、流末の調査を検討する。柵は交換する。				
実施内容	土砂についてはR4年度対応済。防護柵は交換済。流末調査については未実施。				
備考	RO3阿見町議会要望箇所 No.38				

【対策箇所図】



【対策前】



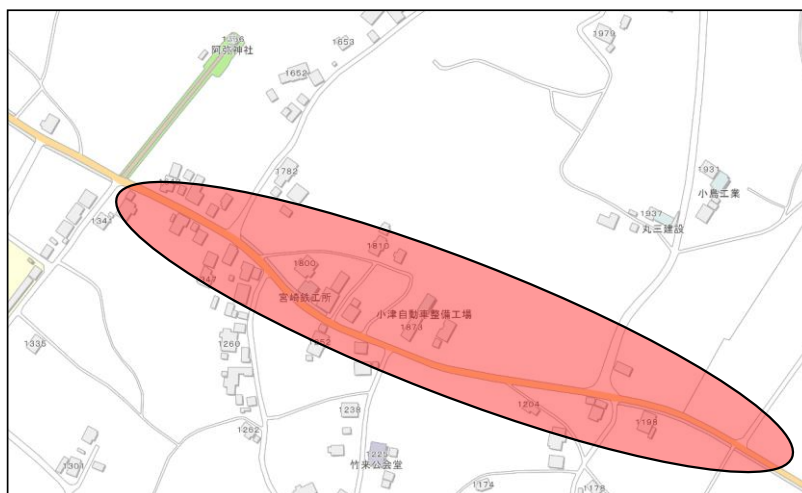
【対策後】



阿見町 交通安全プログラム対策箇所シート

整理番号	0354	路線名	県道稲敷阿見線	対策箇所 (住所等)	竹来神社前～ 掛馬台バス停まで
掲載年度	令和3年度	学校名	舟島小	事業主体	茨城県
対策状況	継続	対策年度	R03年度以降		
通学の状況・危険の内容	道路が狭いのに普通乗用車以外にも大型トラック、大型バスも頻繁に通過する。				
対策案	①グリーンベルトの設置を検討する。 ②歩道の設置も確認していく。				
実施内容	①路肩が狭小のため設置不可。代替案として注意看板を設置予定。（施工待ち） ②民家に近く難しい。注意看板の設置で対策済とする。				
備考	R03阿見町議会要望箇所 No.17				

【対策箇所図】



【対策前】

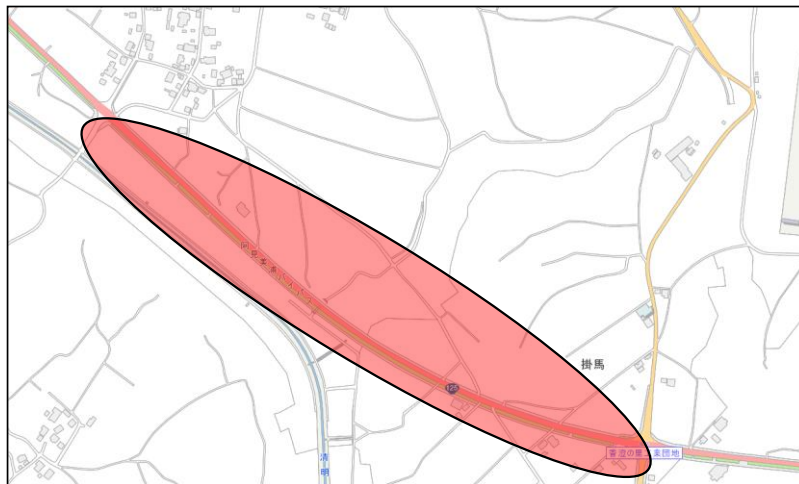


【対策後】

阿見町 交通安全プログラム対策箇所シート

整理番号	0355	路線名	国道125号バイパス	対策箇所 (住所等)	125号バイパス
掲載年度	令和3年度	学校名	舟島小	事業主体	茨城県
対策状況	対策済	対策年度	R03年度以降		
通学の状況・危険の内容	4車線化に伴い通過する車のスピードがあがった。もし、事故が起きた場合、歩道縁石だけでは歩道に車が突っ込む可能性があり不安。				
対策案	整備直後でもあり、整備の中でも設計を入れて直線ということもあり、縁石だけで問題ないと供用しているので、他の箇所にも影響するため、現段階ではガードレールの設置は難しい。				
実施内容	直線区間で視認性も十分あるため、ガードレールの設置は不要と考えられる。				
備考	R03阿見町議会要望箇所 No.39				

【対策箇所図】



【対策前】

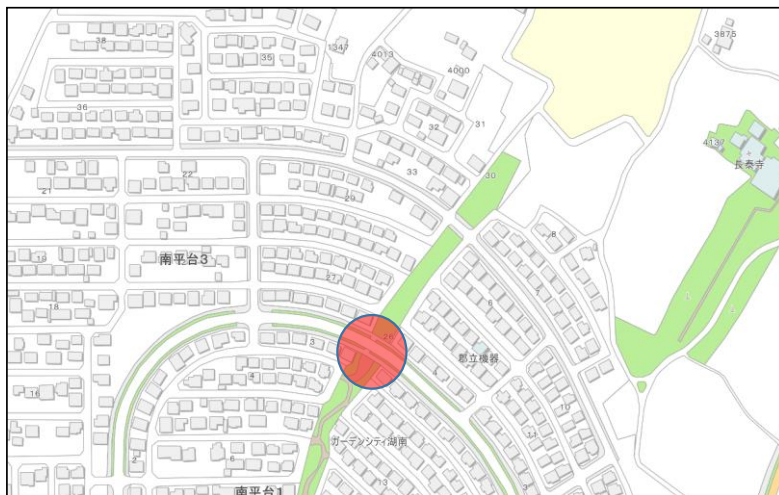


【対策後】 写真無し

阿見町 交通安全プログラム対策箇所シート

整理番号	0356	路線名	町道4476号線	対策箇所 (住所等)	南平台1丁目バス停
掲載年度	令和3年度	学校名	舟島小	事業主体	阿見町
対策状況	対策済	対策年度	RO4年度以降		
通学の状況・危険の内容	一時停止線、横断歩道があるがどの車も停止しない。大型バスも定期的に通り、乗用車もスピードが出ているので接触すれば大事故に繋がる。				
対策案	路面標示等の引き直しや横断歩道が目立つように横断歩道付近のカラー化を検討する。				
実施内容	ポストコーンの設置、横断歩道付近のカラー化を実施した。				
備考	RO3阿見町議会要望箇所 No.40				


【対策箇所図】



【対策前】



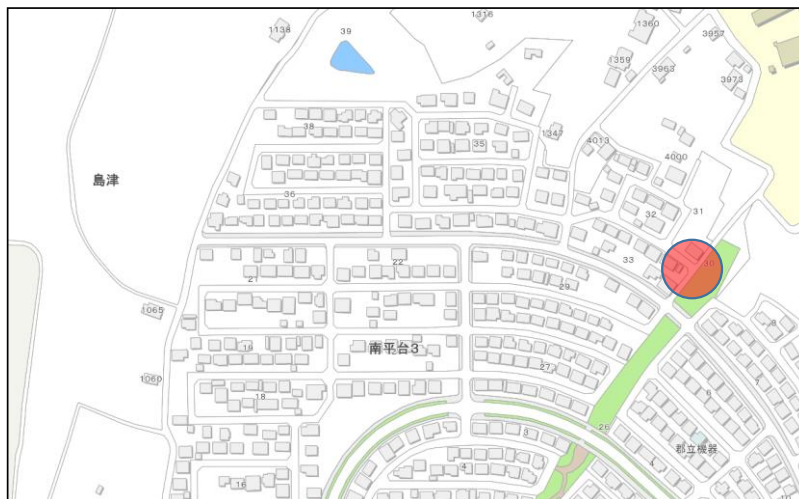
【対策後】



阿見町 交通安全プログラム対策箇所シート

整理番号	0357	路線名	町道4227号線 町道4504号線	対策箇所 (住所等)	南平台3丁目忠霊塔付近
掲載年度	令和3年度	学校名	舟島小	事業主体	警察
対策状況	対策済	対策年度	R03年度以降		
通学の状況・危険の内容	学校至近の為各地区の登校班が合流してくる場所となっているが、道路標識・道路標示などが何もない。				
対策案	要望であれば住民の総意として行政区等で同意書を集めていただき、要望書を出していただければ検討する。				
実施内容	対策案を舟島小学校と南平台の各行政区長に議員より説明することで対策済とする。				
備考	R03阿見町議会要望箇所 No.41				

【対策箇所図】



【対策前】

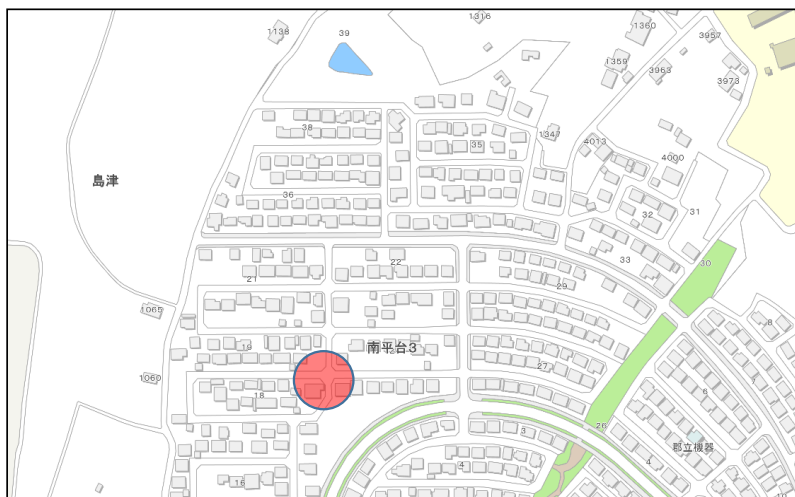


【対策後】写真無し

阿見町 交通安全プログラム対策箇所シート

整理番号	0358	路線名	町道4508号線 町道4514号線	対策箇所 (住所等)	南平台3丁目 ひだまり公園付近
掲載年度	令和3年度	学校名	舟島小	事業主体	阿見町
対策状況	対策済	対策年度	R03年度		
通学の状況・危険の内容	道幅が狭く、標識等もない。S字カーブになっていて見通しが悪い。朝夕の登下校時は出勤時間と重なる為、スピードを出している車と接触しそうな子どもが多発。				
対策案	注意喚起等の看板の設置を検討する。 （都市整備課分案） 公園から道路へ越境した枝の剪定について、今年度を実施済みである。追加の剪定が必要な場合は適宜対応する。				
実施内容	注意喚起看板を設置した。 公園から道路へ越境した枝の剪定について、実施した。今後も追加の剪定が必要な場合は適宜対応する。				
備考	R03阿見町議会要望箇所 No.42				

【対策箇所図】



【対策前】



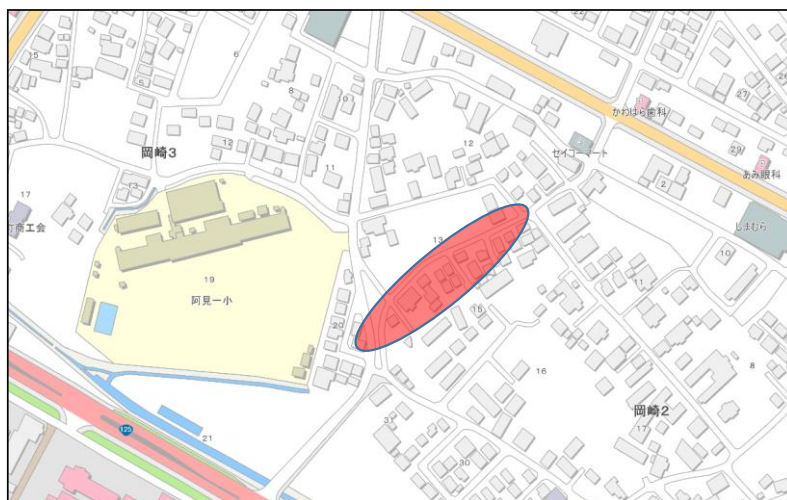
【対策後】



阿見町 交通安全プログラム対策箇所シート

整理番号	0359	路線名	町道0104号線 町道3597号線 町道3049号線	対策箇所 (住所等)	第一小学校校門から岡崎2丁目の セイコーマートまで
掲載年度	令和3年度	学校名	阿見第一小	事業主体	阿見町
対策状況	継続	対策年度	R03年度以降		
通学の状況・危険の内容	道路脇に垣根が散在し、約1m程せり出した場所は道路が狭小化し、通学帯（グリーン）に接近して危険を感じる。				
対策案	垣根の剪定を所有者と協議する。（道路課）				
実施内容	協議準備中				
備考	R03阿見町議会要望箇所 No.18				

【対策箇所図】



【対策前】

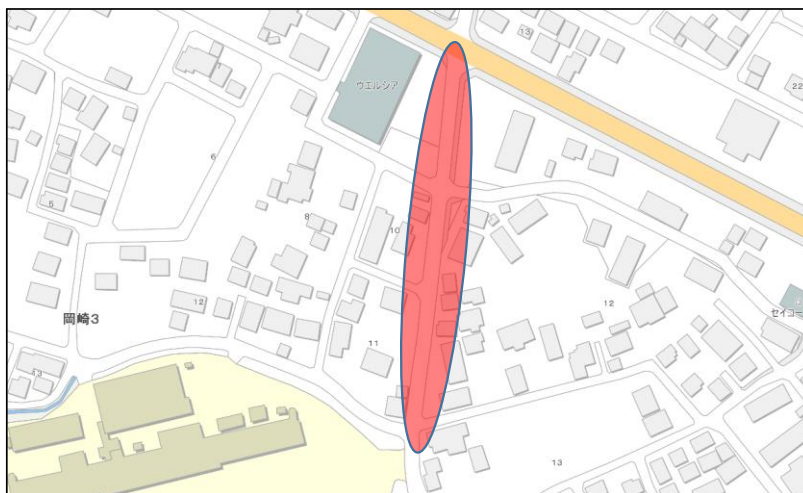


【対策後】

阿見町 交通安全プログラム対策箇所シート

整理番号	0360	路線名	町道0104号線	対策箇所 (住所等)	第一小学校前のウエルシア交差点～ R125バイパス交差点まで
掲載年度	令和3年度	学校名	阿見第一小	事業主体	阿見町
対策状況	対策済	対策年度	R04年度		
通学の状況・危険の内容	ほぼ、制限速度が守られていないため、登下校中の児童に危険を感じる。				
対策案	路面標示等の引き直しを検討する。				
実施内容	区画線の引き直し及び横断歩道前後のカラー化を行った。（道路課）				
備考	R03阿見町議会要望箇所 No.19				

【対策箇所図】



【対策前】



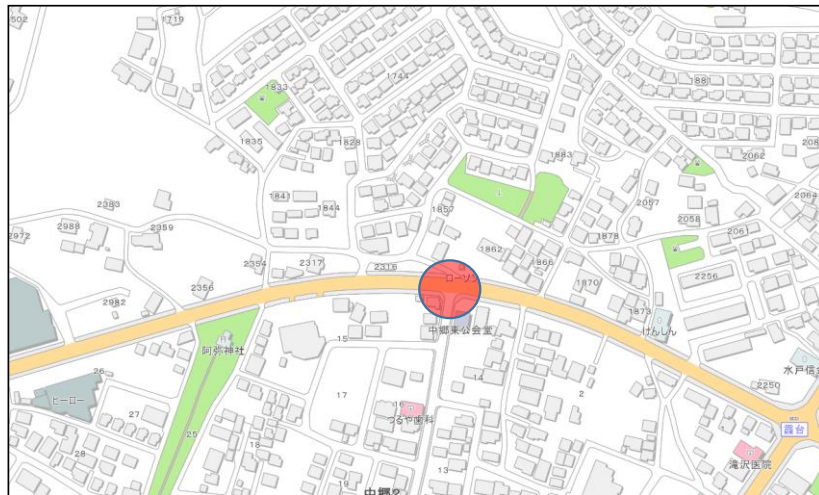
【対策後】



阿見町 交通安全プログラム対策箇所シート

整理番号	0361	路線名	県道荒川沖阿見線	対策箇所 (住所等)	ローソン前変則十字路
掲載年度	令和3年度	学校名	阿見第一小	事業主体	警察
対策状況	対策済	対策年度	R03年度以降		
通学の状況・危険の内容	信号機がないために、子どもたちの横断が非常に危険。				
対策案	数年前から町から信号設置要望があがっている。町側や住民からすると押しボタンではなく、車灯器、車が両方向通れるように信号機が欲しいという要望だと思います。ローソン側は車が交差できない、滞留できないので難しい。押しボタン式であれば検討の余地はあるので、町、町民、議会がこういった要望が望ましいのか統一見解を出していただければと思います。				
実施内容	R5年4月「押しボタン式信号機設置」を本部へ新設上申済。 R6年3月運用開始。				
備考	R03阿見町議会要望箇所 No.43				

【対策箇所図】



【対策前】



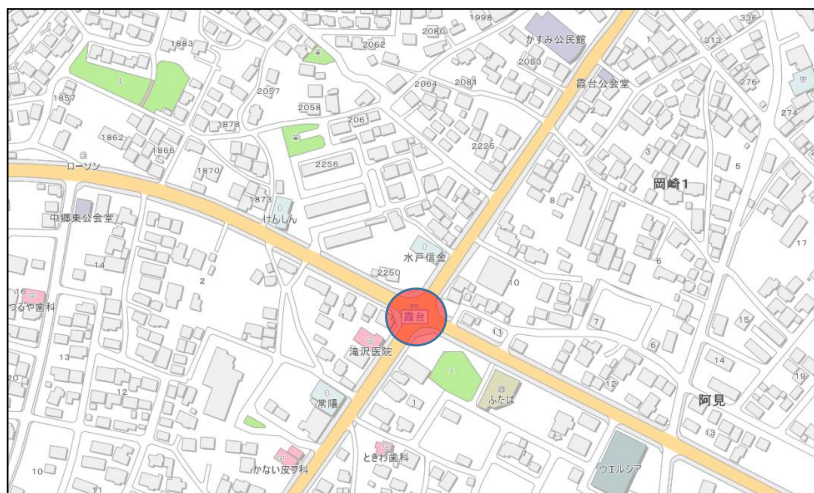
【対策後】



阿見町 交通安全プログラム対策箇所シート

整理番号	0362	路線名	県道荒川沖阿見線	対策箇所 (住所等)	霞台交差点
掲載年度	令和3年度	学校名	阿見第一小	事業主体	茨城県
対策状況	対策済	対策年度	R03年度以降		
通学の状況・危険の内容	水たまり。雨の日は車道が傷み波うっている。車が通ると、水しぶきが子供たちにかかり危険。歩行者溜りがポールのみで危険。				
対策案	①舗装を検討していく。 ②車止めは、埋設物を確認し、検討していく。				
実施内容	①実施なし ②車止め設置完了				
備考	R03阿見町議会要望箇所 No.44				

【対策箇所図】



【対策前】



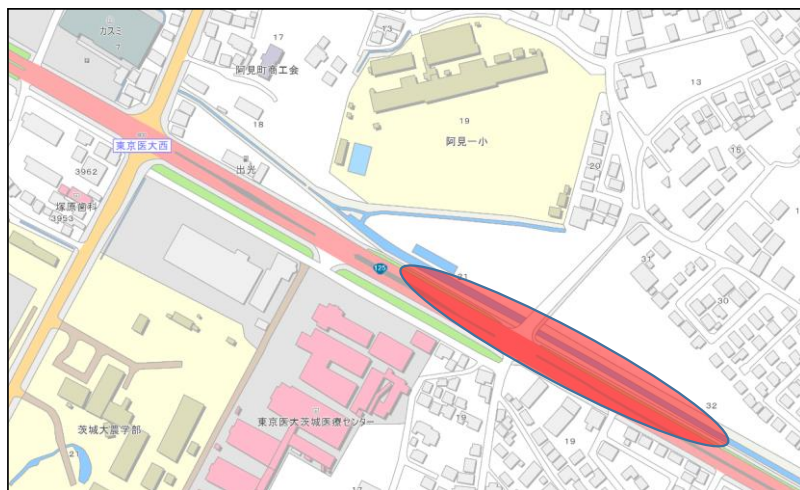
【対策後】



阿見町 交通安全プログラム対策箇所シート

整理番号	0363	路線名	国道125号バイパス	対策箇所 (住所等)	125号線医大付近
掲載年度	令和3年度	学校名	阿見第一小	事業主体	茨城県
対策状況	継続	対策年度	R03年度以降		
通学の状況・危険の内容	わだち。 (水たまり)、車道のくぼみの部分を車が走るとハンドル操作を誤り歩道に突っ込む危険がある。				
対策案	再舗装を検討する。				
実施内容	対応時期未定（要検討）				
備考	R03阿見町議会要望箇所 No.45				

【対策箇所図】



【対策前】

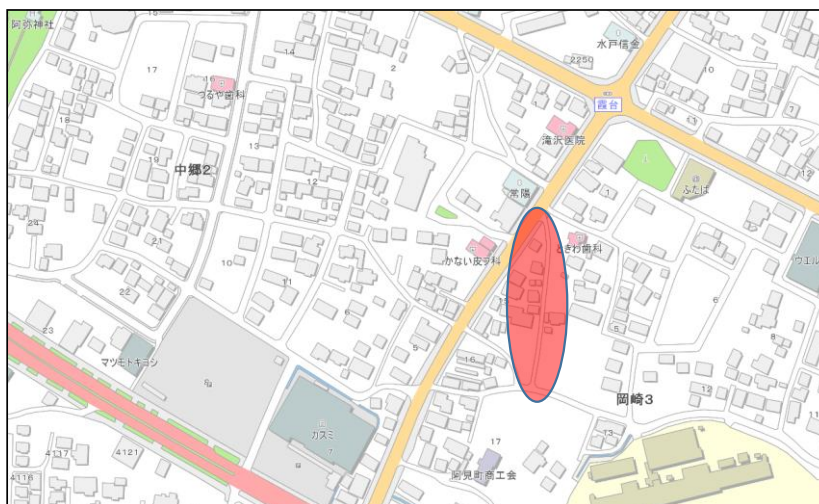


【対策後】

阿見町 交通安全プログラム対策箇所シート

整理番号	0364	路線名	町道3010号線 町道3011号線	対策箇所 (住所等)	阿見第一小学校へ抜ける道
掲載年度	令和3年度	学校名	阿見第一小	事業主体	阿見町
対策状況	対策済	対策年度	RO4年度以降		
通学の状況・危険の内容	車の通りが多く、歩道が狭い。				
対策案	路面標示等の設置を検討する。				
実施内容	路面標示を設置した。（道路課）				
備考	RO3阿見町議会要望箇所 No.46				

【対策箇所図】



【対策前】



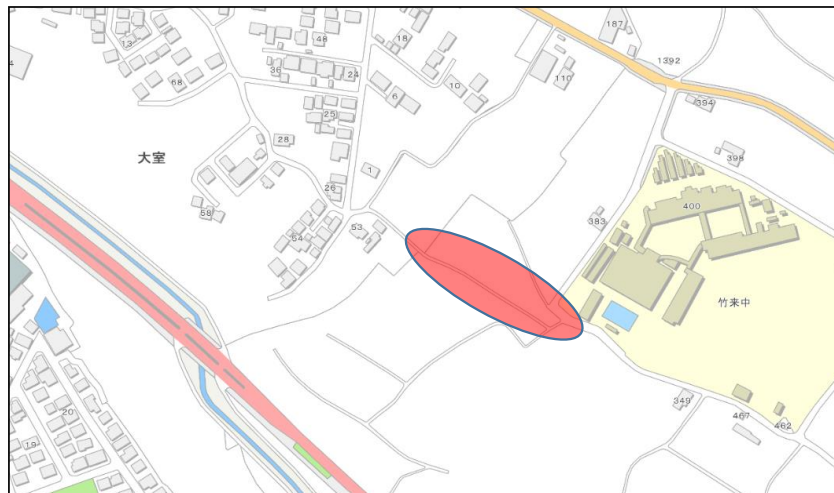
【対策後】



阿見町 交通安全プログラム対策箇所シート

整理番号	0365	路線名	町道3101号線 町道3114号線	対策箇所 (住所等)	竹来中学校付近
掲載年度	令和3年度	学校名	阿見第一小	事業主体	阿見町
対策状況	対策済	対策年度	R03年度以降		
通学の状況・危険の内容	約幅1.5mの細い農道。街灯がなく危険。(主に自転車が通行)				
対策案	防犯灯の設置を検討する。(行政区からの申請が必要になる。)				
実施内容	民地と道路の境界が不明、道幅が狭く防犯灯の建柱を行うともっと狭くなってしまうため実施困難。				
備考	R03阿見町議会要望箇所 No.47				

【対策箇所図】



【対策前】

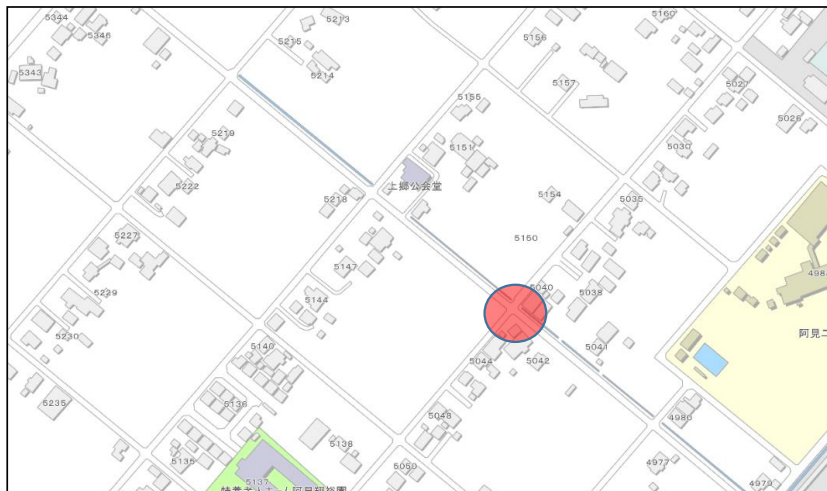


【対策後】 写真無し

阿見町 交通安全プログラム対策箇所シート

整理番号	0366	路線名	町道0206号線	対策箇所 (住所等)	阿見町阿見5040付近の 交差点
掲載年度	令和3年度	学校名	阿見第二小	事業主体	警察
対策状況	対策済	対策年度	R03年度以降		
通学の状況・危険の内容	以前は点滅信号が設置されていたが、撤去された。道路を走行する車のスピードが速いため、横断歩道を渡るのも危険である。				
対策案	現時点で信号機の設置条件の交通量が足りない、用地の確保も難しいため、信号機の設置は困難である。				
実施内容	対応が難しいため、児童への注意喚起をしていただくことで、対策済とする。				
備考	R03阿見町議会要望箇所 No.20				

【対策箇所図】



【対策前】

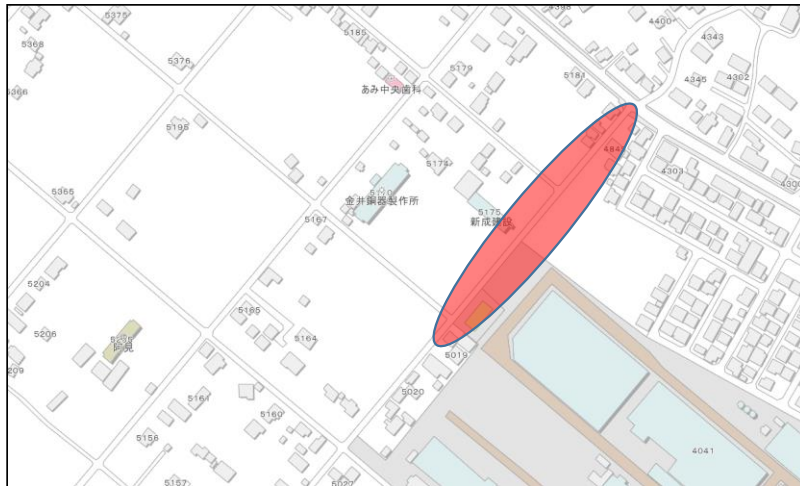


【対策後】写真無し

阿見町 交通安全プログラム対策箇所シート

整理番号	0367	路線名	町道2207号線	対策箇所 (住所等)	阿見第二小学校付近の スクールゾーン
掲載年度	令和3年度	学校名	阿見第二小	事業主体	警察
対策状況	対策済	対策年度	R03年度以降		
通学の状況・危険の内容	①7：30から規制されているが、かなりのスピードで走行する車がいる。特に上郷から阿見台に向かうT字路を横断する際、横断歩道がないため危険である。 ②大雨が降ると冠水してしまう交差点がある。				
対策案	①横断歩道は、左右に歩行者だまりの確保が必須であり、道路幅も狭く、歩行者だまりの用地がないので、条件がそろわないため横断歩道の設置は困難である。 ②原因を調査する。				
実施内容	①対応が難しいため、児童への注意喚起をしていただくことで、対策済とする。 ②R3年12月工事を完了し、その後冠水は起きていない。（道路課）				
備考	R03阿見町議会要望箇所 No.21				

【対策箇所図】



【対策前】

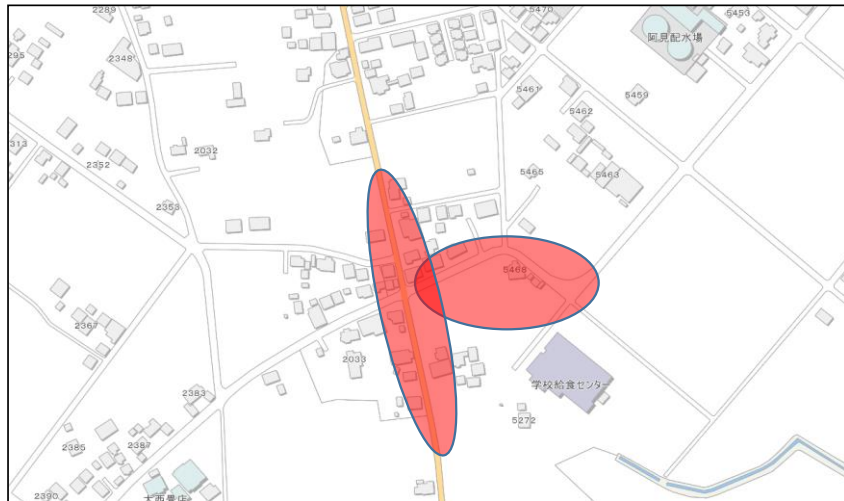


【対策後】写真無し

阿見町 交通安全プログラム対策箇所シート

整理番号	0368	路線名	町道0110号線 県道土浦竜ヶ崎線	対策箇所 (住所等)	阿見一区南交差点の東西南北
掲載年度	令和3年度	学校名	阿見第二小	事業主体	①茨城県 ②阿見町
対策状況	①対策済 ②対策済	対策年度	RO4年度以降		
通学の状況・危険の内容	幅員が狭隘、見通しの悪さ、急角度のカーブ等、危険な道路である上に、上蓋のない側溝があり、きわめて危険な箇所である。これまでも事故が多発しており、いつ歩行者や自転車を巻き込む人身事故が起きてもおかしくない道路である。茨城県は、長年に渡って危険を承知しながら改善には全く手を付けず放置している。町も、改善の取り組みを行っていない。				
対策案	①拡幅及び歩道の整備は、家があり難しい。イメージハンプの設置と交差点注意の引き直しを実施した。 ②町道部分も拡幅は、両サイドに民家があり難しい。外側線の引き直しや新しい路面標示を設置して安全対策を図る。				
実施内容	①イメージハンプと交差点注意の引き直しを実施した。 ②外側線の引き直しと路面標示を設置した。				
備考	RO3阿見町議会要望箇所 No.22				

【対策箇所図】



【対策前】



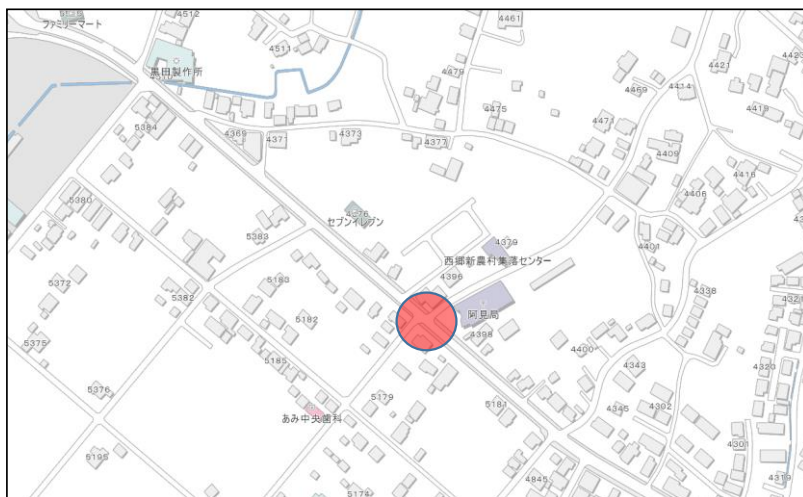
【対策後】



阿見町 交通安全プログラム対策箇所シート

整理番号	0369	路線名	町道2455号線	対策箇所 (住所等)	阿見郵便局
掲載年度	令和3年度	学校名	阿見第二小	事業主体	阿見町
対策状況	対策済	対策年度	RO4年度		
通学の状況・危険の内容	車、自転車の通行を注意する物が少ない。				
対策案	路面標示等の設置を検討する。				
実施内容	横断部のカラー化を行った。（道路課）				
備考	RO3阿見町議会要望箇所 No.48				

【対策箇所図】



【対策前】



【対策後】



阿見町 交通安全プログラム対策箇所シート

整理番号	0370	路線名	町道0206号線	対策箇所 (住所等)	阿見第二小付近
掲載年度	令和3年度	学校名	阿見第二小	事業主体	阿見町
対策状況	対策済	対策年度	RO4年度		
通学の状況・危険の内容	安全対策、歩行者等多い。				
対策案	路面標示等の設置を検討する。				
実施内容	歩道の拡幅工事を行った。（道路課）				
備考	RO3阿見町議会要望箇所 No.49				

【対策箇所図】



【対策前】



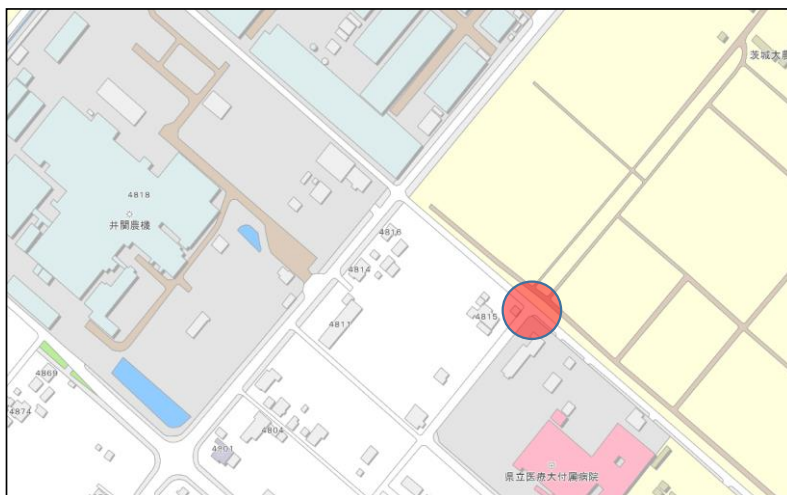
【対策後】



阿見町 交通安全プログラム対策箇所シート

整理番号	0371	路線名	町道2248号線	対策箇所 (住所等)	井関農機付近
掲載年度	令和3年度	学校名	阿見第二小	事業主体	阿見町
対策状況	対策済	対策年度	R03年度		
通学の状況・危険の内容	見通しが悪い。				
対策案	カーブミラーの設置を検討する。				
実施内容	カーブミラーを設置した。				
備考	R03阿見町議会要望箇所 No.50				

【対策箇所図】



【対策前】



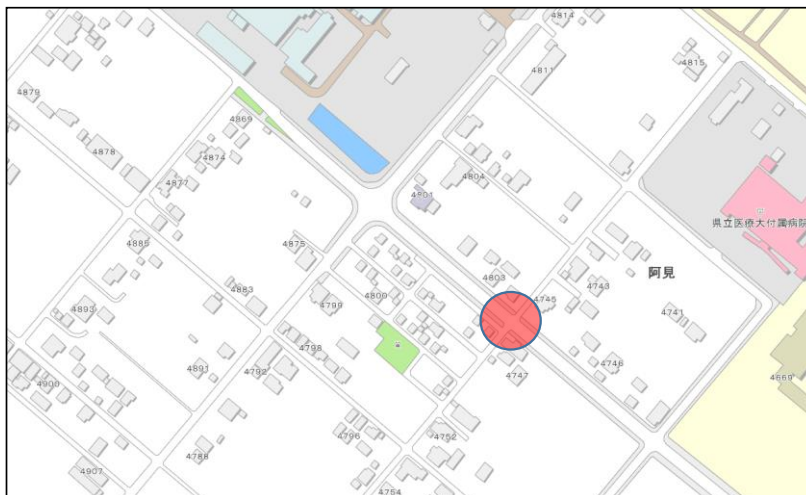
【対策後】



阿見町 交通安全プログラム対策箇所シート

整理番号	0372	路線名	町道0206号線	対策箇所 (住所等)	上郷 阿見交番付近 (中学生通学)
掲載年度	令和3年度	学校名	阿見第二小	事業主体	警察
対策状況	対策済	対策年度	R03年度以降		
通学の状況・危険の内容	自転車、歩行者の安全対策。				
対策案	東西どちらにも約100m～120mの範囲内に横断歩道がある、片方は阿見交番の信号機のある横断歩道なので、そちらを利用していただくことを検討していただきたい。				
実施内容	対応が難しいため、児童への注意喚起をしていただくことで、対策済とする。				
備考	R03阿見町議会要望箇所 No.51				

【対策箇所図】



【対策前】

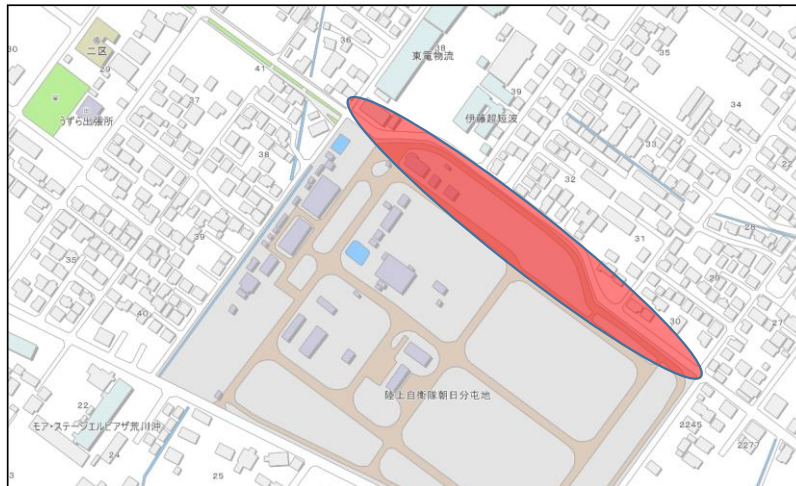


【対策後】写真無し

阿見町 交通安全プログラム対策箇所シート

整理番号	0373	路線名	町道1052号線	対策箇所 (住所等)	陸上自衛隊朝日分屯地 北側道路
掲載年度	令和3年度	学校名	あさひ小	事業主体	阿見町
対策状況	対策済	対策年度	R04年度以降		
通学の状況・危険の内容	幅員が狭隘、見通しの悪さ、カーブ等、きわめて危険な道路である。これまでも事故が起きている。住吉交差点に向けて走る車及び住吉交差点からの抜け道にもなっている。近隣には多くの住宅があり、通勤の車も多い。自衛隊の基地があり、容易に道路改修が困難な道路だが、せめて歩道を設けるなどの安全対策が必要である。				
対策案	路面標示等の設置を検討する。				
実施内容	グリーンベルトを設置した。（道路課）				
備考	R03阿見町議会要望箇所 No.23				

【対策箇所図】



【対策前】



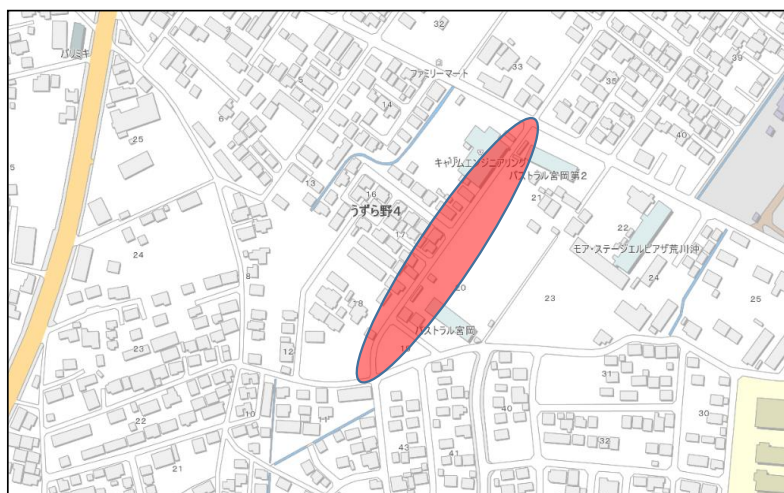
【対策後】



阿見町 交通安全プログラム対策箇所シート

整理番号	0374	路線名	町道1064号線 町道1068号線 町道1405号線	対策箇所 (住所等)	うずら野4丁目
掲載年度	令和3年度	学校名	あさひ小	事業主体	警察
対策状況	対策済	対策年度	R03年度以降		
通学の状況・危険の内容	通勤時の抜け道になる。車がすれ違うと子供たちの歩行スペースがなくなる。				
対策案	交通規制になりますので、一方通行、歩行者用道路となれば、住民の方で相談していただいて、同意書あるうえの要望書を出して検討していただければと思います。地域の同意が必要になる。				
実施内容	対策案をPTA等に議会事務局より説明することで、対策済とする。				
備考	R03阿見町議会要望箇所 No.24				

【対策箇所図】



【対策前】



【対策後】 写真無し