



阿見町公式  
マスコットキャラクター  
あみっぺ

Ami Town General Survey

茨城県

# 阿見

ミニガイド

人と自然が織りなす，輝くまち



# 職・住と自然が調和したまち

昭和30年4月に旧阿見町、朝日村、君原村、舟島村の一部が合併して現在の阿見町が誕生し、平成27年には町村合併60周年という節目を迎えました。以来、町民と行政が一体となって町政を進めてきたことにより、自然環境と都市機能が調和した町として着実な発展を遂げてきました。また、近年では、平成19年の首都圏中央連絡自動車道(圏央道)の開通と町内2ヶ所のインターチェンジの設置、平成21年大型商業施設の開業、平成22年予科練平和記念館の開館等により、今後多数の企業進出や雇用の創出、観光交流の促進など多くの効果が期待されます。

人口減少社会と超少子高齢社会が進行するなか、阿見町は総合的かつ基本的な町政運営の方針である第6次総合計画後期基本計画を策定し、「参加」、「支え合い」、「賑わい」を重点テーマとして、持続可能な地域社会づくりのさまざまな施策を実施しています。

## 阿見町の概要

阿見町は、首都東京と県都水戸の中間にあり、筑波研究学園都市、成田国際空港に近接し、今後首都圏に新たに展開する居住・生産両面にわたる諸機能の誘導を図る地域として位置づけられています。こうした中で、自然・風土・文化に支えられた地域社会を守り育てていくとともに、町民一人一人が積極的にまちづくりに参加し、町民と行政が一体となって、将来の都市像「人と自然が織りなす、輝くまち」の実現に向けたまちづくりを推進しています。

総面積 71.40km<sup>2</sup> 湖面を除く面積:64.90km<sup>2</sup>  
人口 47,581人  
(男/23,583人、女/23,998人)  
(平成31年4月1日現在)

世帯数 19,701世帯  
人口密度 666.4人/km<sup>2</sup>  
産業構造 第1次産業/3.9%  
(平成27年国勢調査) 第2次産業/27.2%  
第3次産業/68.9%  
財政力指数 0.919(平成30年度)

## 姉妹都市・友好都市

アメリカ合衆国 Wisconsin 州 スーペリア市  
中華人民共和国 広西チワン族自治区 柳州市

## 地目別面積

(単位:千㎡)  
(資料:茨城県市町村概況  
平成29年1月1日現在)

田	畑	宅地	山林	雑種地	その他
8,248 (11.5%)	15,532 (21.8%)	11,547 (16.2%)	11,068 (15.5%)	12,959 (18.1%)	10,861 (15.2%)

## 社会福祉・医療施設整備状況

保育所.....	7
小規模保育.....	3
家庭的保育.....	3
児童館.....	2
特別養護老人ホーム.....	2
在宅老人デイ・サービスセンター.....	16
老人福祉センター・老人憩いの家.....	1
保健センター.....	1
病院・診療所(病床数).....	27(779)

## 教育・文化施設整備状況

幼稚園.....	1	図書館.....	1
小学校.....	7	体育館.....	1
中学校.....	4	陸上競技場.....	1
高校.....	1	野球場.....	4
大学.....	2		
公民館.....	5		
認定こども園(幼保連携型).....	1		
認定こども園(幼稚園型).....	2		

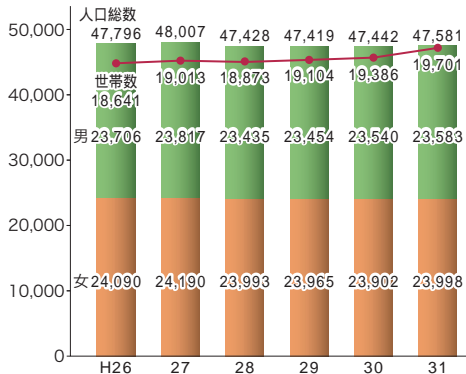
## 一 都市宣言

- 非核平和宣言
- 暴走族追放宣言
- 飲酒運転追放ならびにシートベルト・チャイルドシート着用促進
- 青少年を覚せい剤等薬物乱用から守る街
- 男女共同参画宣言都市
- 飲酒運転根絶のまち宣言

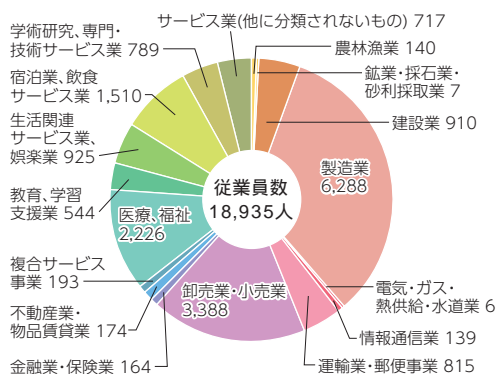
原野 1,185(1.7%)

# 阿見

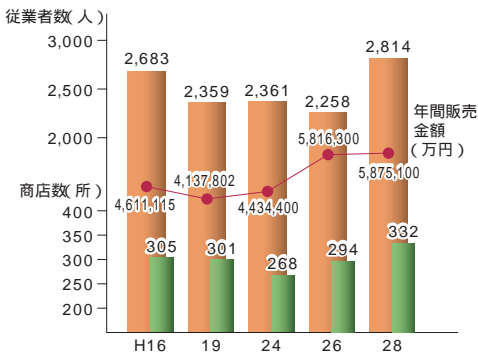
人口・世帯数の推移 (資料:茨城県常住人口調査 各年4月1日現在)



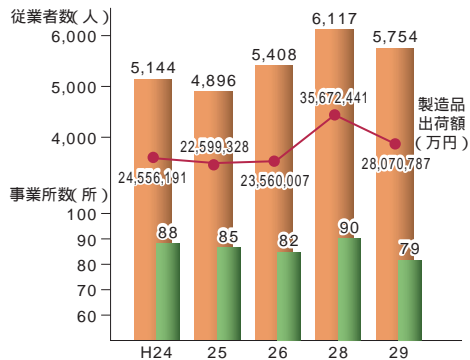
産業別人口 (資料:経済センサス-活動調査 平成28年6月1日現在)



商業の推移 (資料:商業統計調査 経済センサス-活動調査)

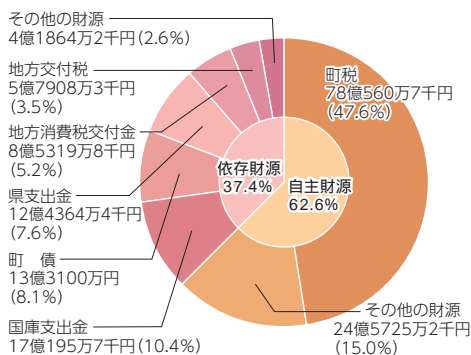


工業の推移 (資料:工業統計調査 経済センサス-活動調査)

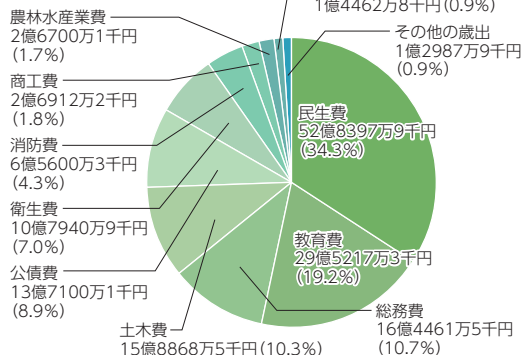


一般会計 歳入・歳出の内訳 (平成30年度決算)

## 歳入 163億9038万3千円



## 歳出 153億8649万5千円











# 町民憲章

(昭和60年11月1日制定)

わたくたちは、阿見町民であることに誇りと責任をもち、健康で、やすらぎと活力のある、住みよい町づくりをめざして、この町民憲章を定めます。

1. 自然を愛し、水と緑の美しい町をつくりましょう
1. 知性と教養を高め、文化の香り高い町をつくりましょう
1. 働くことに喜びをもち、豊かな町をつくりましょう
1. 自らきまりを守り、力をあわせ、明るい町をつくりましょう
1. 思いやりと感謝の心で、あたたかい町をつくりましょう



町の花 キク



町の木 サクラ



町の鳥 ウグイス



阿見町

交通案内  
阿見町役場まで



町ホームページを  
ご活用ください!

阿見町のさまざまな情報は、  
パソコン・スマートフォン・タ  
ブレット等から町ホームペ  
ージでご確認いただけます。



<http://www.town.ami.lg.jp/>

鉄道の場合：上野駅からJR常磐線土浦駅まで約60分、  
荒川沖駅まで約50分。  
バス・タクシー利用の場合：土浦駅西口から関東鉄道  
バス「阿見中央公民館」行きで「阿見役場前」下車約20  
分、または荒川沖駅からはタクシー利用で約20分。  
自家用車利用の場合：常磐自動車道・桜土浦IC、圏央道・  
牛久阿見IC、阿見東ICから約15分。



発行 令和元年10月  
阿見町町長公室情報広報課  
茨城県稲敷郡阿見町中央一丁目1番1号  
TEL.029-888-1111(代)



