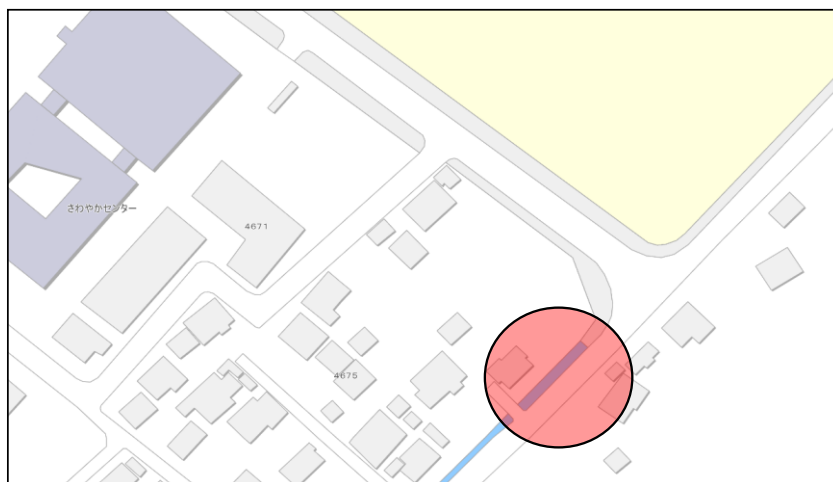


阿見町 交通安全プログラム対策箇所シート

整理番号	0201	路線名	町道第2244号線・町道第0206号線	対策箇所 (住所等)	中央西（さわやかセンター 東側用水路）
掲載年度	令和2年度	学校名	阿見小	事業主体	阿見町
対策状況	対策済	対策年度	R03年度		
通学の状況・危険の内容	草が伸びていて、水路が見えにくいので危険である。				
対策案	毎年1回除草を実施している。				
実施内容	水路の除草を行った。注意喚起の看板設置を設置した。				
備考					

【対策箇所図】



【対策前】



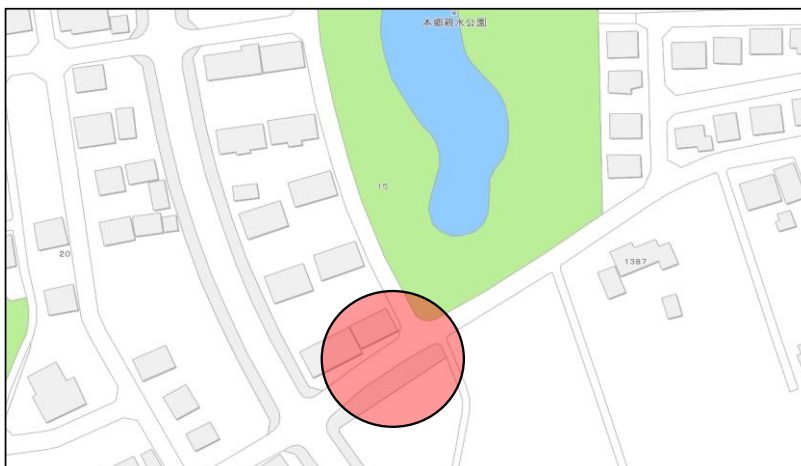
【対策後】



阿見町 交通安全プログラム対策箇所シート

整理番号	0202	路線名	町道第0110号線・町道第1545号線 町道第1482号線・町道第1550号線	対策箇所 (住所等)	本郷（本郷親水公園付近交 差点）
掲載年度	令和2年度	学校名	本郷小	事業主体	阿見町
対策状況	対策済	対策年度	R02年度		
通学の状 況・危険 の内容	アパートの敷地内の生け垣が道路まで伸びているため、歩道が狭くて危険である。				
対策案	アパートの生け垣を整備を依頼する。また、通学路の変更も検討してもらう。				
実施内容	アパートの管理会社に生垣整備を依頼し、生垣の剪定をしてもらった。				
備考					

【対策箇所図】



【対策前】



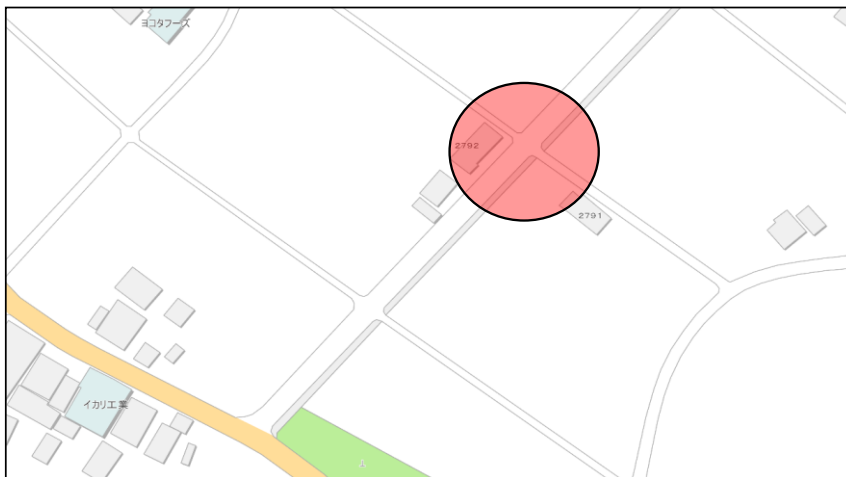
【対策後】



阿見町 交通安全プログラム対策箇所シート

整理番号	0203	路線名	町道第0114号線・町道第1174号線 町道第1175号線	対策箇所 (住所等)	下本郷（荒川本郷1953付近）
掲載年度	令和2年度	学校名	本郷小	事業主体	阿見町
対策状況	対策済	対策年度	①R04年度 ②R02年度		
通学の状況・危険の内容	横断歩道はあるが、車のスピードが速く減速もしないことから危険である。				
対策案	①横断歩道の手前のカラー舗装する。②注意喚起の看板を設置する。				
実施内容	①R4年度カラー舗装を実施した。②R2年度末に注意喚起看板を設置した。				
備考					

【対策箇所図】



【対策前】



【対策後】



阿見町 交通安全プログラム対策箇所シート

整理番号	0204	路線名	町道第0114号線・町道第1174号線 町道第1175号線1550号線 町道第1560号線	対策箇所 (住所等)	一区（こぶし通り荒川本郷 2791付近）
掲載年度	令和2年度	学校区名	本郷小	事業主体	①阿見町 ②警察
対策状況	対策済	対策年度	①R02年度		
通学の状況・危険の内容	信号機がなく先の信号の状況により車のスピードも速いため、横断が危険である。				
対策案	①速度抑制の注意喚起の看板設置する。②押しボタン式の信号の設置する。				
実施内容	①注意喚起看板を設置した。 ②一定条件に満たないため、押しボタン式の信号の設置は難しい。				
備考					
【対策箇所図】					
【対策前】					
					

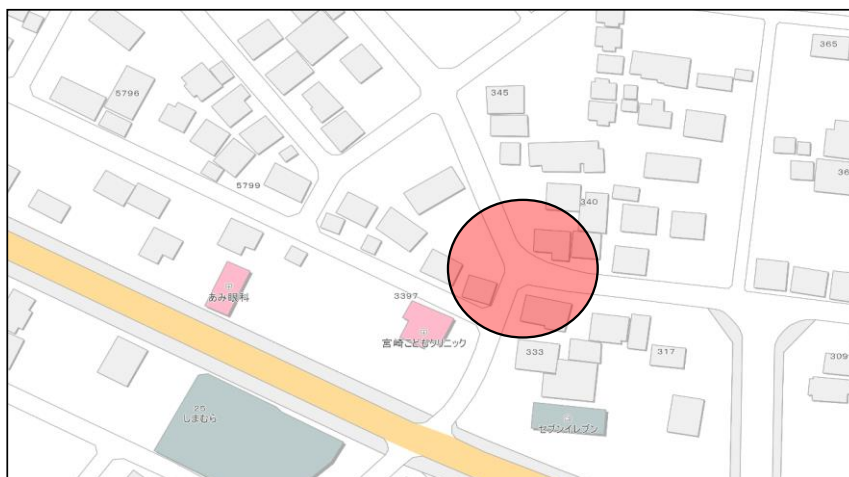
阿見町 交通安全プログラム対策箇所シート

整理番号	0205	路線名	県道竜ヶ崎阿見線 町道第3011号線・町道第7092号線	対策箇所 (住所等)	岡崎（岡崎3丁目16番地 付近）
掲載年度	令和2年度	学校名	阿見第一小	事業主体	阿見町
対策状況	対策済	対策年度	R02年度		
通学の状況・危険の内容	スクールゾーンの路面標示がはがれているため危険である。				
対策案	スクールゾーンの路面標示の整備。				
実施内容	スクールゾーンの路面表示の整備を行った。				
備考					
【対策箇所図】					
【対策前】					
【対策後】					

阿見町 交通安全プログラム対策箇所シート

整理番号	0206	路線名	町道第3430号線 町道第3540号線	対策箇所 (住所等)	曙 (曙339番地周辺)
掲載年度	令和2年度	学校名	阿見第一小	事業主体	阿見町
対策状況	対策済	対策年度	R02年度		
通学の状況・危険の内容	道路標識の一部が欠けているところや向きが違うところがあるので危険である。				
対策案	道路標識の交換及び向きを修正する。				
実施内容	道路標識の交換及び向きの修正を行った。				
備考					

【対策箇所図】



【対策前】



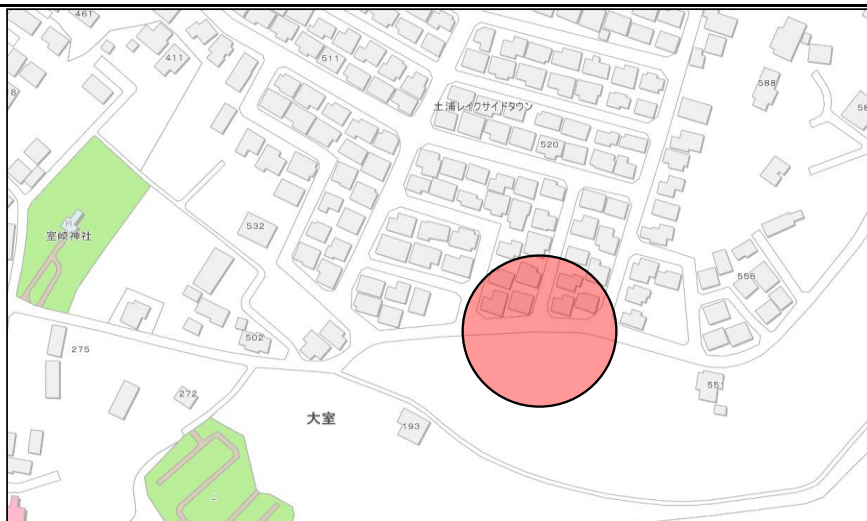
【対策後】



阿見町 交通安全プログラム対策箇所シート

整理番号	0207	路線名	町道第4081号線 町道第4062号線	対策箇所 (住所等)	大室（大室520番地周辺）
掲載年度	令和2年度	学校名	阿見第一小	事業主体	阿見町
対策状況	対策済	対策年度	R03年度		
通学の状況・危険の内容	グリーンベルトが途中でなくなっているため、危険である。				
対策案	グリーンベルトの延長。				
実施内容	グリーンベルトの延長工事を行った。				
備考					

【対策箇所図】



【対策前】



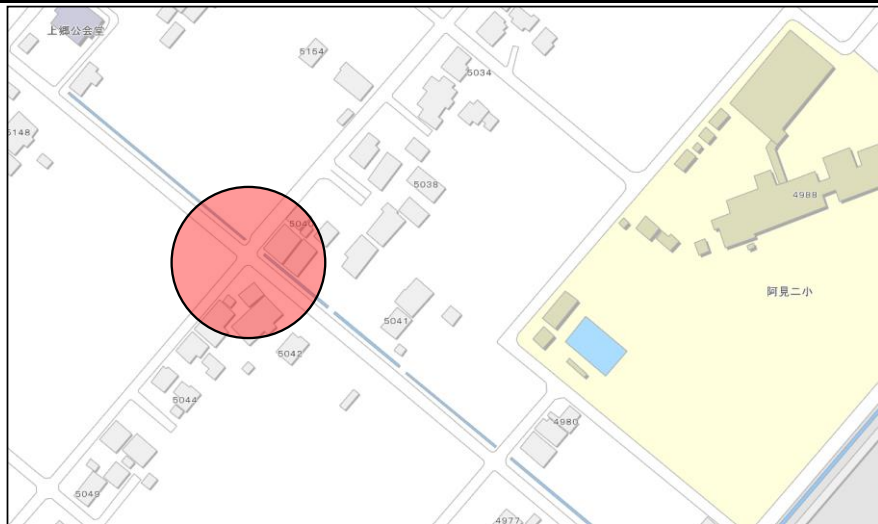
【対策後】



阿見町 交通安全プログラム対策箇所シート

整理番号	0208	路線名	町道第0206号線・町道第2207号線 町道第2212号線	対策箇所 (住所等)	上郷（上郷5040-1（旧 点滅信号））
掲載年度	令和2年度	学校名	阿見第二小	事業主体	阿見町
対策状況	対策済	対策年度	R02年度		
通学の状況・危険の内容	交差点内にカラー舗装はしてあるが、スピードを出してくる車が多く危険である。				
対策案	スピード抑制の看板や追加のカラー舗装、グリーンベルトの整備。				
実施内容	注意喚起の看板の設置を行った。				
備考					

【対策箇所図】



【対策前】



【対策後】



阿見町 交通安全プログラム対策箇所シート

整理番号	0209	路線名	町道第1037号線 町道第1382号線	対策箇所 (住所等)	二区（うずら野三丁目27 駐車場前歩道）
掲載年度	令和2年度	学校名	あさひ小	事業主体	阿見町
対策状況	対策済	対策年度	R02年度		
通学の状況・危険の内容	ラバーポールはあるが、道路と水路敷の高低差があり危険である。				
対策案	通学路等の路面標示の整備。				
実施内容	注意喚起のための路面表示を設置した。				
備考					
【対策箇所図】					
【対策前】					

阿見町 交通安全プログラム対策箇所シート

整理番号	0210	路線名	町道第1373号線 町道第7393号線	対策箇所 (住所等)	二区(大字荒川本郷とうすら野三丁目との境、陸上自衛隊そば)
掲載年度	令和2年度	学校名	あさひ小	事業主体	阿見町
対策状況	対策済	対策年度	R02年度		
通学の状況・危険の内容	スクールゾーンの路面標示やグリーンベルトの対策はしてあるが、スピードを出す車が多く危険である。				
対策案	グリーンベルト際にラバーポールの設置。				
実施内容	ラバーポールを設置した。				
備考					
【対策箇所図】					
【対策前】					
【対策後】					

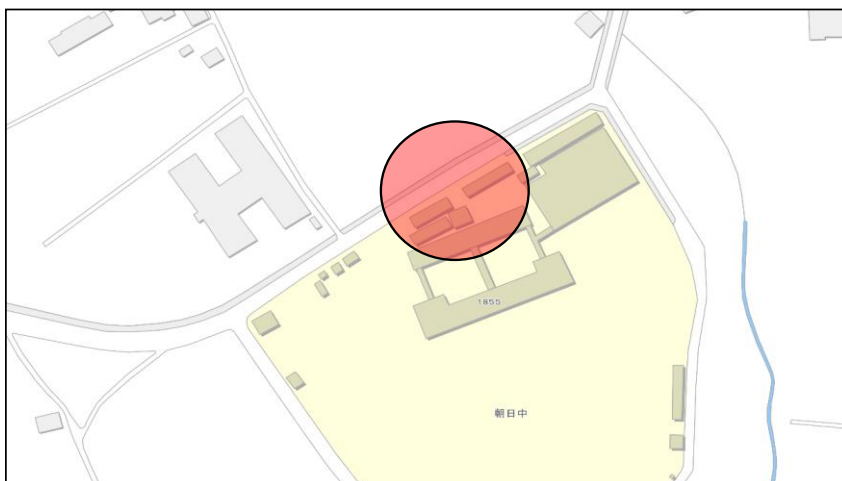
阿見町 交通安全プログラム対策箇所シート

整理番号	0211	路線名	町道第0102号線 県道竜ヶ崎阿見線	対策箇所 (住所等)	鈴木（中央一丁目南交差点 付近）
掲載年度	令和2年度	学校名	阿見中	事業主体	茨城県
対策状況	対策済	対策年度	R02年度		
通学の状況・危険の内容	道路の境界にグレーチング（側溝の蓋）はあったが、民地である。				
対策案	グレーチング（側溝の蓋）が民地のため削除する。				
実施内容	グレーチングが民地のため、学校から生徒へ注意喚起を行ってもらう。				
備考					
【対策箇所図】					
【対策前】			【対策後】 写真なし		

阿見町 交通安全プログラム対策箇所シート

整理番号	0212	路線名	町道第1221号線・町道第1185号線 町道第1551号線	対策箇所 (住所等)	朝日中学校北門・荒川本郷 1855-1
掲載年度	令和2年度	学校名	朝日中	事業主体	阿見町
対策状況	対策済	対策年度	R02年度		
通学の状況・危険の内容	出口は、学校の門が設置してあるため右方向からの車は見えにくいので危険である。				
対策案	カーブミラーの設置を検討するとともに、学校の門にある郵便ポスト及び看板の位置を変更してもらうよう要請する。				
実施内容	カーブミラーの設置を行った。				
備考					

【対策箇所図】



【対策前】



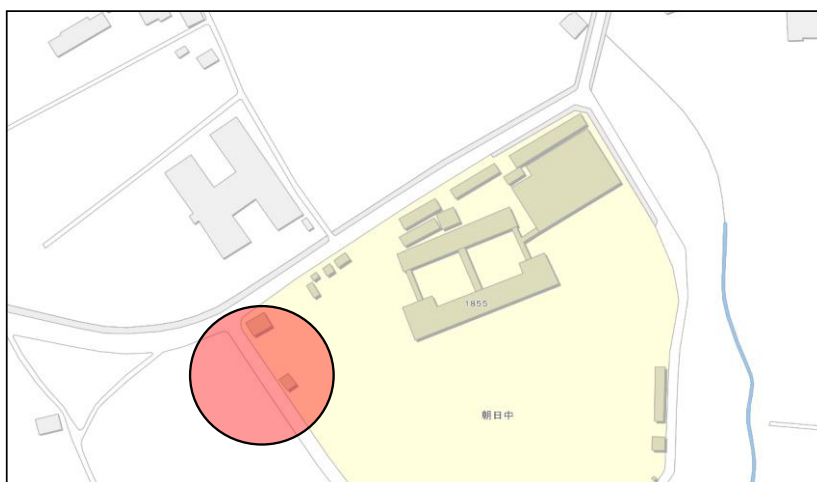
【対策後】



阿見町 交通安全プログラム対策箇所シート

整理番号	0213	路線名	町道第1221号線 町道第1551号線	対策箇所 (住所等)	朝日中学校西側道路・荒川 本郷1855-1
掲載年度	令和2年度	学校名	朝日中	事業主体	阿見町
対策状況	対策済	対策年度	R02年度		
通学の状況・危険の内容	すでに除草作業が行われていた。				
対策案	年3回の除草作業を実施しているため削除する。				
実施内容	毎年3回除草作業を実施している。				
備考					

【対策箇所図】



【対策前】



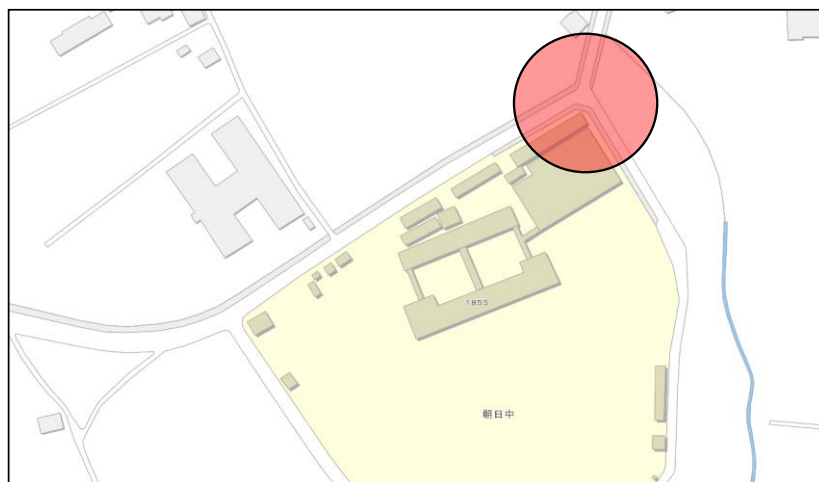
【対策後】



阿見町 交通安全プログラム対策箇所シート

整理番号	0214	路線名	町道第1221号線 町道第1185号線	対策箇所 (住所等)	朝日中学校西側道路・荒川 本郷1855-1
掲載年度	令和2年度	学校名	朝日中	事業主体	阿見町
対策状況	対策済	対策年度	R02年度		
通学の状況・危険の内容	スピードを出してくる車があるため、危険である。白線やとまれの表示も消えかかっている。				
対策案	カーブ有の看板の設置、ラバーポールの設置、白線及びとまれ表示の引き直し。				
実施内容	視線誘導標の設置を行った。区画線の引き直しを実施した。				
備考					

【対策箇所図】



【対策前】



【対策後】



阿見町 交通安全プログラム対策箇所シート

整理番号	0215	路線名	町道第3094号線・町道第3070号線 町道第0202号線・町道第3103号線	対策箇所 (住所等)	松浦建設所～岡崎2丁目 に抜ける信号機付近
掲載年度	令和2年度	学校区名	竹来中	事業主体	阿見町
対策状況	対策済	対策年度	RO4年度		
通学の状況・危険の内容	スクールゾーンにはなっているが、スピードを出してくる車が多く危険である。				
対策案	路面標示の引き直し。				
実施内容	路面標示の引き直しを行った。(道路課)				
備考					

【対策箇所図】



【対策前】



【対策後】



阿見町 交通安全プログラム対策箇所シート

整理番号	0216	路線名	町道第3508号線 県道稲敷阿見線	対策箇所 (住所等)	曙 (セブンイレブン交差点)
掲載年度	令和2年度	学校名	竹来中	事業主体	警察
対策状況	対策済	対策年度	R03年度以降		
通学の状況・危険の内容	横断歩道の路面標示が消えかかっているため危険である。				
対策案	路面標示の引き直し。				
実施内容	路面標示の引き直しを行った。				
備考					
【対策箇所図】					
【対策前】					
【対策後】					