

阿見町 交通安全プログラム対策箇所シート

整理番号	2801	路線名	町道第2291号線 町道第2303号線 町道第2304号線	対策箇所 (住所等)	若栗 (阿見消防署西側付近交差点)
掲載年度	平成28年度	学校名	阿見小	事業主体	阿見町
対策状況	対策済	対策年度	H28年度		
通学の状況・危険の内容	交差点の見通しが悪く、一時停止の規制も実施されていないことから、飛び出しによる事故等が危惧される。				
対策案	注意喚起のための路面標示及び注意看板を設置する。				
実施内容	注意喚起のための路面標示及び注意看板を設置した。				
備考					

【対策箇所図】



【対策前】



【対策後】



阿見町 交通安全プログラム対策箇所シート

整理番号	2802	路線名	県道竜ヶ崎阿見線 町道第0102号線	対策箇所 (住所等)	鈴木 (中央一丁目南交差点付近)
掲載年度	平成28年度	学校名	阿見小	事業主体	茨城県 警察署
対策状況	継続	対策年度	R03年度以降		
通学の状況・危険の内容	交差点部の歩行空間が狭小であり、電柱も通行の妨げになっているため危険である。				
対策案	歩行者だまりの整備及び歩行者用信号灯器の設置を検討する。				
実施内容					
備考					

【対策箇所図】



【対策前】



【対策後】



阿見町 交通安全プログラム対策箇所シート

整理番号	2803	路線名	県道土浦稲敷線	対策箇所 (住所等)	上吉原 (吉原十字路口から新山方面)
掲載年度	平成28年度	学校名	吉原小	事業主体	茨城県
対策状況	対策済	対策年度	H28年度		
通学の状況・危険の内容	歩道に雑草や垣根が伸びてきており、通行の妨げとなっている。				
対策案	引き続き年2回の除草工事で対応する。				
実施内容	引き続き年2回の除草工事で対応する。				
備考					

【対策箇所図】



【対策前】



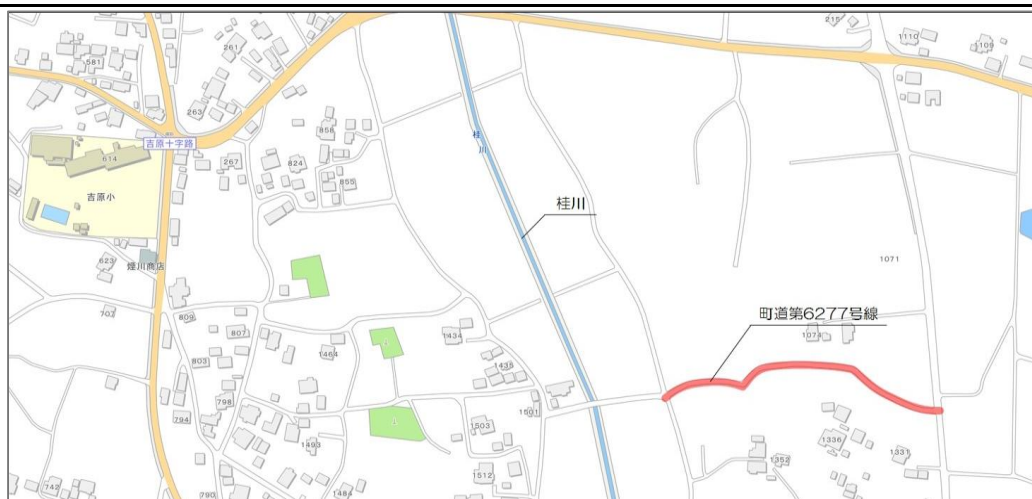
【対策後】



阿見町 交通安全プログラム対策箇所シート

整理番号	2804	路線名	町道第6277号線	対策箇所 (住所等)	中吉原 (桂川付近)
掲載年度	平成28年度	学校名	吉原小	事業主体	阿見町
対策状況	対策済	対策年度	H28年度		
通学の状況・危険の内容	街灯が無く、雑草や樹木も繁茂しており、日没後は道幅が分かりづらい状況で危険である。				
対策案	①防犯灯の設置を検討する。 ②引き続き年2回の除草工事で対応する。				
実施内容	①学校再編による通学方法の変更で通学路として使用しなくなった。 ②引き続き年2回の除草工事で対応する。				
備考					

【対策箇所図】



【対策前】



【対策後】



阿見町 交通安全プログラム対策箇所シート

整理番号	2805	路線名	町道第0110号線	対策箇所 (住所等)	本郷 (ピアシティ荒川本郷南側)
掲載年度	平成28年度	学校名	本郷小	事業主体	阿見町
対策状況	対策済	対策年度	H28年度		
通学の状況・危険の内容	多くの児童が登下校に利用しているが、歩道が未整備であり、交通量も多いため危険である。				
対策案	カラー路側帯及びポストコーンの設置により、歩行者用通路を確保する。				
実施内容	カラー路側帯及びポストコーンの設置により、歩行者用通路を確保した。				
備考					

【対策箇所図】



【対策前】



【対策後】



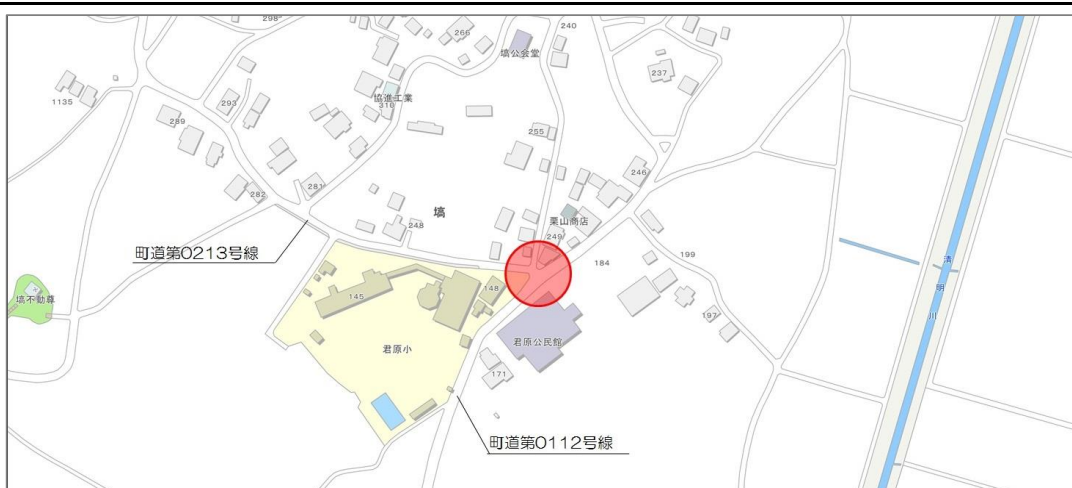
阿見町 交通安全プログラム対策箇所シート

整理番号	2806	路線名	町道第1052号線 町道第1373号線	対策箇所 (住所等)	うすら野3丁目 (陸上自衛隊 朝日燃料支処東側)
掲載年度	平成28年度	学校名	本郷小	事業主体	①警察署②阿見町
対策状況	対策済	対策年度	H29年度		
通学の状況・危険の内容	交通量が多く、横断歩道も無いことから、相当の距離を要する通学路の迂回を余儀なくされている。				
対策案	①横断歩道を設置する。 ②歩行者だまり、カラー路側帯等の整備により、新たな通学路を確保する。				
実施内容	①横断歩道を設置した。 ②歩行者だまり、カラー路側帯等の整備により、新たな通学路を確保した。				
備考					
【対策箇所図】					
【対策前】					

阿見町 交通安全プログラム対策箇所シート

整理番号	2807	路線名	町道第0112号線	対策箇所 (住所等)	塙 (君原公民館前交差点)
掲載年度	平成28年度	学校名	君原小	事業主体	阿見町
対策状況	対策済	対策年度	H28年度		
通学の状況・危険の内容	交差点の見通しが悪く、一時停止をしない車両も多いことから危険である。				
対策案	注意喚起のための路面標示及びカーブミラーを設置する。				
実施内容	注意喚起のための路面標示及びカーブミラーを設置した。				
備考					

【対策箇所図】



【対策前】



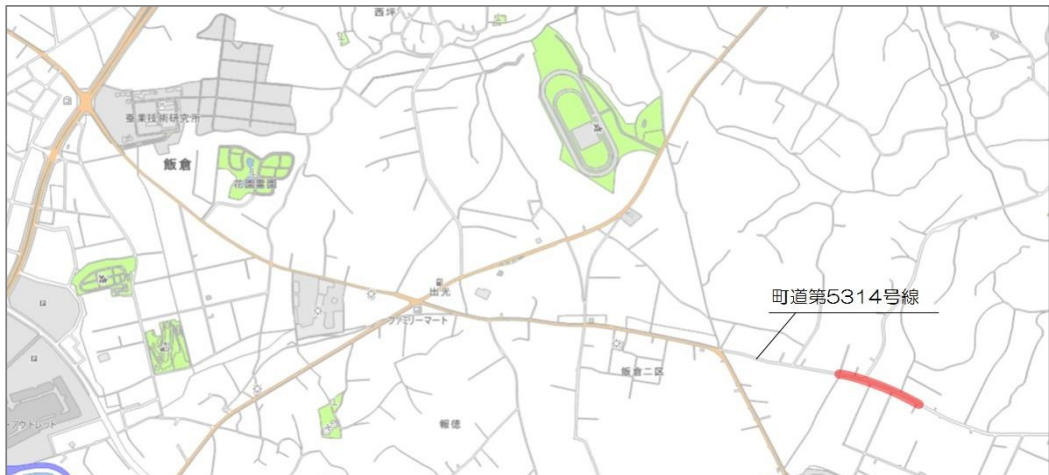
【対策後】



阿見町 交通安全プログラム対策箇所シート

整理番号	2809	路線名	町道第5314号線	対策箇所 (住所等)	飯倉二区 (飯倉交差点東側)
掲載年度	平成28年度	学校名	君原小	事業主体	阿見町
対策状況	対策済	対策年度	R02年度		
通学の状況・危険の内容	一部区間において歩道が未整備であり、交通量も多いため危険である。				
対策案	歩道の整備を実施する。				
実施内容	道路整備工事を施工した。				
備考					

【対策箇所図】



【対策前】



【対策後】



阿見町 交通安全プログラム対策箇所シート

整理番号	2810	路線名	町道第0107号線	対策箇所 (住所等)	上島津 (舟島小学校から長泰寺付近)
掲載年度	平成28年度	学校名	舟島小	事業主体	阿見町
対策状況	対策済	対策年度	H29年度		
通学の状況・危険の内容	歩道が未整備であり、交通量も多いため危険である。				
対策案	カラー路側帯及びポストコーンの設置により、歩行者用通路を確保する。				
実施内容	カラー路側帯及びポストコーンの設置により、歩行者用通路を確保した。				
備考					

【対策箇所図】



【対策前】



【対策後】



阿見町 交通安全プログラム対策箇所シート

整理番号	2811	路線名	町道第0104号線	対策箇所 (住所等)	岡崎 (阿見第一小学校付近)
掲載年度	平成28年度	学校名	阿見第一小	事業主体	阿見町
対策状況	対策済	対策年度	H28年度		
通学の状況・危険の内容	当該区間は歩道が未整備であり、交通量も多いため危険である。				
対策案	ポストコーンの設置により歩行者用通路を確保する。				
実施内容	ポストコーンの設置により歩行者用通路を確保した。				
備考					

【対策箇所図】



【対策前】



【対策後】



阿見町 交通安全プログラム対策箇所シート

整理番号	2812	路線名	県道竜ヶ崎阿見線	対策箇所 (住所等)	霞台 (霞台交差点付近)
掲載年度	平成28年度	学校名	阿見第一小	事業主体	茨城県
対策状況	対策済	対策年度	H28年度		
通学の状況・危険の内容	歩車道境界ブロックの間隔が広く空いており危険である。				
対策案	ポストコーンの設置により歩車道境界を明確にする。				
実施内容	ポストコーンの設置により歩車道境界を明確にした。				
備考					

【対策箇所図】



【対策前】



【対策後】



阿見町 交通安全プログラム対策箇所シート

整理番号	2813	路線名	町道第3049号線	対策箇所 (住所等)	岡崎 (セイコーマート阿見岡崎店付近)
掲載年度	平成28年度	学校名	阿見第一小	事業主体	阿見町
対策状況	対策済	対策年度	H29年度		

通学の状況・危険の内容
 多くの児童が登下校に利用しているが、歩道が未整備であり、車道も狭小なため危険である。

対策案
 注意喚起のためのカラー路側帯を設置する。

実施内容
 注意喚起のためのカラー路側帯を設置した。

備考

【対策箇所図】



【対策前】



【対策後】



阿見町 交通安全プログラム対策箇所シート

整理番号	2814	路線名	町道第4081号線	対策箇所 (住所等)	曙 (レイクサイドから室崎神社)
掲載年度	平成28年度	学校名	阿見第一小	事業主体	阿見町
対策状況	対策済	対策年度	R02年度		
通学の状況・危険の内容	歩道が未整備であり、車道も狭小なため危険である。				
対策案	歩道の整備を実施する。				
実施内容	道路整備工事を施工した。				
備考					

【対策箇所図】



【対策前】



【対策後】



阿見町 交通安全プログラム対策箇所シート

整理番号	2815	路線名	町道第2212号線	対策箇所 (住所等)	上郷 (阿見翔裕園付近)
掲載年度	平成28年度	学校名	阿見第二小	事業主体	阿見町
対策状況	対策済	対策年度	H28年度		
通学の状況・危険の内容	歩道が未整備であり、車道も狭小なため危険である。				
対策案	注意喚起のための路面標示を設置する。				
実施内容	注意喚起のための路面標示を設置した。				
備考					

【対策箇所図】



【対策前】



【対策後】



阿見町 交通安全プログラム対策箇所シート

整理番号	2816	路線名	町道第2125号線	対策箇所 (住所等)	西郷 (桂不動産付近から西郷方面)
掲載年度	平成28年度	学校名	阿見第二小	事業主体	阿見町
対策状況	対策済	対策年度	H29年度		
通学の状況・危険の内容	歩道が未整備であり、車道も狭小なため危険である。				
対策案	注意喚起のための路面標示等を設置する。				
実施内容	注意喚起のための路面標示等を設置した。				
備考					

【対策箇所図】



【対策前】



【対策後】



阿見町 交通安全プログラム対策箇所シート

整理番号	2817	路線名	県道竜ヶ崎阿見線 町道第0102号線	対策箇所 (住所等)	鈴木 (中央一丁目南交差点付近)
掲載年度	平成28年度	学校名	阿見中	事業主体	①茨城県①警察署②阿見町
対策状況	対策済	対策年度	①RO3年度以降②随時		
通学の状況・危険の内容	交差点部が狭小であり、電柱も通行の妨げになっているため自転車の通行時に危険である。				
対策案	①歩行者だまりの整備を検討する。②生徒への安全指導を実施する。				
実施内容	用地買収難航のため、暫定形にて対応済みとする（カラー舗装、ラバーポール設置）				
備考					

【対策箇所図】



【対策前】



【対策後】



阿見町 交通安全プログラム対策箇所シート

整理番号	2818	路線名	県道竜ヶ崎阿見線	対策箇所 (住所等)	中央 (阿見中学校正門付近)
掲載年度	平成28年度	学校名	阿見中	事業主体	茨城県
対策状況	対策済	対策年度	H28年度		
通学の状況・危険の内容	カーブがきつく見通しが悪いため、横断歩道を通行する際危険である。				
対策案	注意喚起のための路面標示を設置する。				
実施内容	注意喚起のための路面標示を設置した。				
備考					

【対策箇所図】



【対策前】



【対策後】



阿見町 交通安全プログラム対策箇所シート

整理番号	2819	路線名	町道第1550号線 町道第1551号線	対策箇所 (住所等)	荒川本郷 (朝日中から本郷方面)
掲載年度	平成28年度	学校名	朝日中	事業主体	阿見町
対策状況	対策済	対策年度	H28年度		
通学の状況・危険の内容	街灯が少ないため、日没後は見通しが悪く危険である。				
対策案	防犯灯を増やし、安全性を確保する。				
実施内容	防犯灯を増やし、安全性を確保した。				
備考					

【対策箇所図】



【対策前】



【対策後】



阿見町 交通安全プログラム対策箇所シート

整理番号	2820	路線名	町道第0114号線 町道第1186号線 町道第1564号線	対策箇所 (住所等)	荒川本郷 (益子商店付近交差点)
掲載年度	平成28年度	学校名	朝日中	事業主体	阿見町
対策状況	対策済	対策年度	H28年度		
通学の状況・危険の内容	交通量が多く、スピードを出す車両も多いため、横断歩道を通行する際危険である。				
対策案	注意喚起のための路面標示を設置する。				
実施内容	注意喚起のための路面標示を設置した。				
備考					

【対策箇所図】



【対策前】



【対策後】



阿見町 交通安全プログラム対策箇所シート

整理番号	2821	路線名	県道稲敷阿見線 町道第3094号線 町道第3103号線	対策箇所 (住所等)	曙 (松浦建設資材置場付近)
掲載年度	平成28年度	学校名	竹来中	事業主体	①茨城県②阿見町
対策状況	対策済	対策年度	①H28年度②随時		
通学の状況・危険の内容	交差点の見通しが悪く、自転車と車両の事故等が危惧される。				
対策案	①県道と町道の通行区分を明確にし、交差点内の安全性を強化するため、県道の外側線の位置に破線を設置する。 ②生徒への安全指導を実施する。				
実施内容	①県道と町道の通行区分を明確にし、交差点内の安全性を強化するため、県道の外側線の位置に破線を設置した。 ②生徒への安全指導を実施した。				
備考					

【対策箇所図】



【対策前】



【対策後】



阿見町 交通安全プログラム対策箇所シート

整理番号	2822	路線名	町道第4104号線	対策箇所 (住所等)	竹来 (バス停『竹来下』付近から 県道稲敷阿見線まで)
掲載年度	平成28年度	学校名	竹来中	事業主体	阿見町
対策状況	対策済	対策年度	H28年度		
通学の状況・危険の内容	道路に雑草や木の枝が伸びてきており危険である。				
対策案	引き続き年2回の除草工事で対応する。				
実施内容	引き続き年2回の除草工事で対応する。				
備考					

【対策箇所図】



【対策前】



【対策後】



阿見町 交通安全プログラム対策箇所シート

整理番号	2823	路線名	県道稲敷阿見線	対策箇所 (住所等)	竹来 (バス停『掛馬台』付近から 『宮前』付近)
掲載年度	平成28年度	学校名	竹来中	事業主体	茨城県
対策状況	対策済	対策年度	H30年度		
通学の状況・危険の内容	一部区間において歩道が未整備であり、スピードを出す車両も多いため危険である。				
対策案	外側線を復旧し、注意喚起のための路面標示等を設置することを検討する。				
実施内容	外側線を復旧し、注意喚起のための路面標示等を設置した。				
備考					

【対策箇所図】



【対策前】



【対策後】



阿見町 交通安全プログラム対策箇所シート

整理番号	2824	路線名	町道第1068号線 町道第1503号線 町道第1510号線	対策箇所 (住所等)	本郷 (学校用地周辺)
掲載年度	平成28年度	学校名	(仮称)本郷地区新小学校	事業主体	阿見町
対策状況	対策済	対策年度	H29年度		
通学の状況・危険の内容	平成30年4月に新小学校が開校となるが、学校敷地の外周道路に歩道が未整備であるため危険である。				
対策案	外周道路に歩道を整備し、安全性を確保する。				
実施内容	外周道路に歩道を整備し、安全性を確保した。				
備考					

【対策箇所図】



【対策前】



【対策後】

