

## 阿見町 交通安全プログラム対策箇所シート

整理番号	2601	路線名	町道第3173号線 町道第0102号線	対策箇所 (住所等)	中央 (阿見中央一郵便局付近)
掲載年度	平成26年度	学校名	阿見小	事業主体	阿見町
対策状況	対策済	対策年度	H27年度		
通学の状況・危険の内容	スクールゾーン（時間規制）である町道第0102号線（主道路）と、町道第3173号線とのT字交差点箇所において、町道第3173号線からの車両が一時停止をせずに進入してくるため、児童との接触事故等が懸念される。				
対策案	町道第3173号線に設置されている「止まれ」の両側をカラー化し、一時停止を強調する。				
実施内容	町道第3173号線に設置されている「止まれ」の両側をカラー化し、一時停止を強調した。				
備考					

【対策箇所図】



【対策前】



【対策後】



## 阿見町 交通安全プログラム対策箇所シート

整理番号	2602	路線名	県道土浦稲敷線	対策箇所 (住所等)	実穀 (実穀小学校付近)
掲載年度	平成26年度	学校名	実穀小	事業主体	茨城県
対策状況	対策済	対策年度	H29年度		
通学の状況・危険の内容	町道第2461号線からの登校の際、県道土浦稲敷線の歩道が小学校側のみに設置されていることから、交通量の多い県道を横断しているが、横断箇所には信号機や横断歩道がないため危険である。				
対策案	信号機の設置が有効であるが、学校再編の動向を見極めながら検討する必要がある。なお、横断歩道の設置について検討する。				
実施内容	暫定的な対策として茨城県が平成27年度に注意喚起の路面表示を設置した。				
備考	平成30年3月実穀小学校閉校に伴い小学校の通学路として利用しなくなった。				

### 【対策箇所図】



### 【対策前】



### 【対策後】



## 阿見町 交通安全プログラム対策箇所シート

整理番号	2603	路線名	県道竜ヶ崎阿見線	対策箇所 (住所等)	吉原 (吉原小学校正門前)
掲載年度	平成26年度	学校名	吉原小	事業主体	阿見町
対策状況	対策済	対策年度	H29年度		
通学の状況・危険の内容	小学校に右折して進入する際、吉原十字路の信号待ちをしている車両で進入が困難な状況となっており、交通量が多い時間帯では渋滞の原因となっている。その影響で無謀な運転をする車両があり、登下校時の児童に危険が及んでいる。				
対策案	駐車場へ進入方法の検討する。(別の出入口の検討)				
実施内容	-				
備考	平成30年3月吉原小学校閉校に伴い通学路として利用しなくなった。				

【対策箇所図】



【対策前】



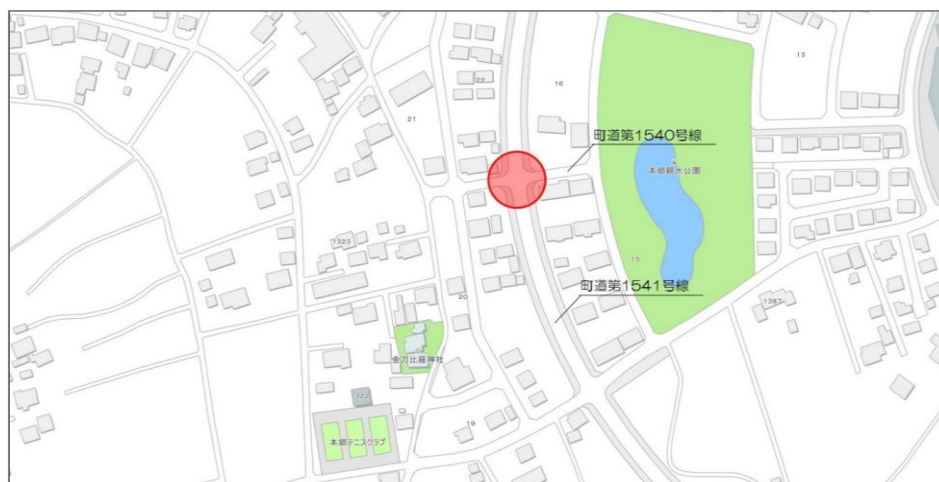
【対策後】

写真なし

## 阿見町 交通安全プログラム対策箇所シート

整理番号	2604	路線名	町道第1540号線 町道第1541号線	対策箇所 (住所等)	本郷 (本郷3-21-1付近の交差点)
掲載年度	平成26年度	学校名	本郷小	事業主体	阿見町
対策状況	対策済	対策年度	H27年度		
通学の状況・危険の内容	十字交差点箇所において、住宅のブロック塀によって見通しが悪い状況となっており、歩行者や自転車が危険である。				
対策案	カーブミラーの設置が有効であるが、設置個所が個人所有地となるため、所有者の同意を得る必要がある。				
実施内容	児童への安全指導を行った。今後も継続して安全指導を行う。				
備考	ミラーを設置できるスペースが確保できないため、学校主体の安全指導に切り替えた。				

【対策箇所図】



【対策前】



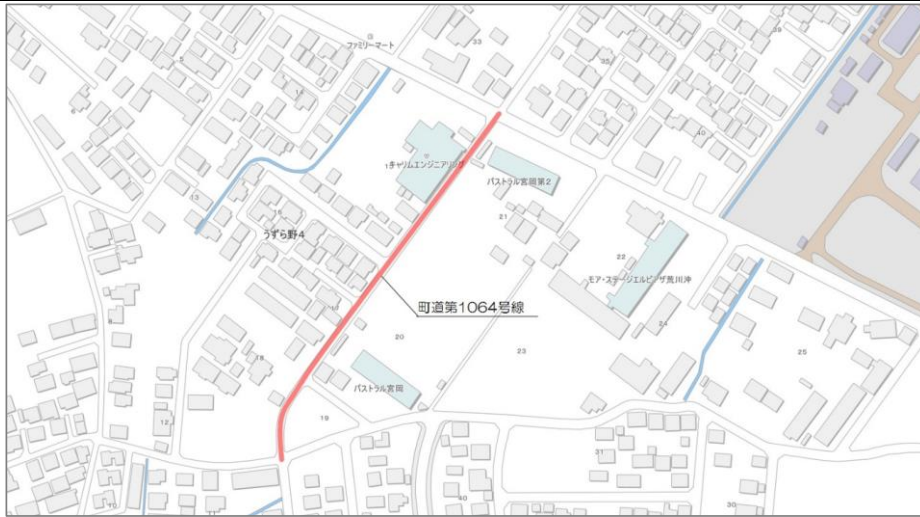
【対策後】

写真なし

## 阿見町 交通安全プログラム対策箇所シート

整理番号	2605	路線名	町道第1064号線	対策箇所 (住所等)	うずら野 (うずら野4丁目押しボタン式 信号機付近)
掲載年度	平成26年度	学校名	本郷小	事業主体	阿見町
対策状況	対策済	対策年度	H28年度		
通学の状況・危険の内容	多くの児童数が登下校に利用しているが、交通量が多い中で道路幅員が4.5mと狭小なことから危険である。				
対策案	歩行者用のカラー路側帯を設置する。				
実施内容	歩行者用のカラー路側帯を設置した。				
備考					

【対策箇所図】



【対策前】



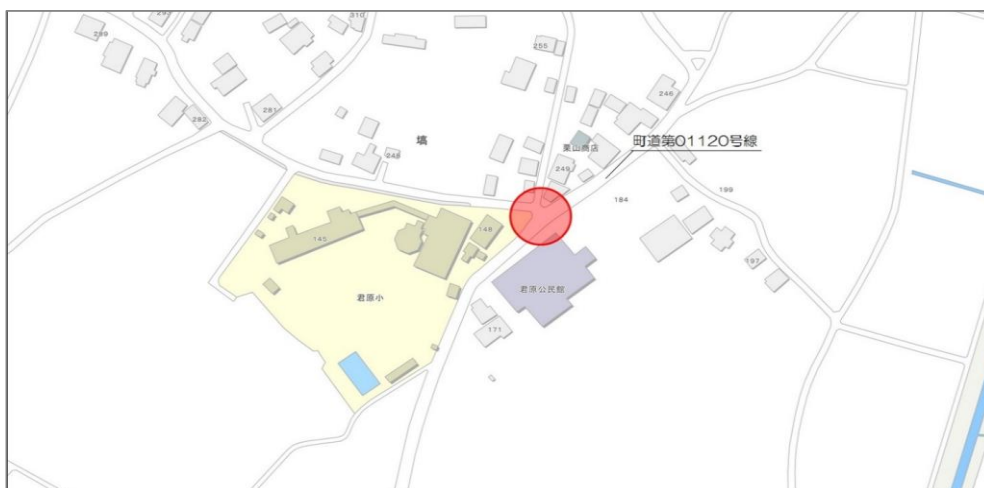
【対策後】



## 阿見町 交通安全プログラム対策箇所シート

整理番号	2606	路線名	町道第0112号線	対策箇所 (住所等)	埜 (君原公民館前)
掲載年度	平成26年度	学校名	君原小	事業主体	警察署
対策状況	対策済	対策年度	H28年度		
通学の状況・危険の内容	横断歩道が薄れている。				
対策案	横断歩道については、現状では問題ないと思われるが、前後のダイヤモンドマークは薄くなっているため、再塗装を実施する。				
実施内容	他の区画線と併せて再塗装を町で実施した。				
備考					

【対策箇所図】



【対策前】



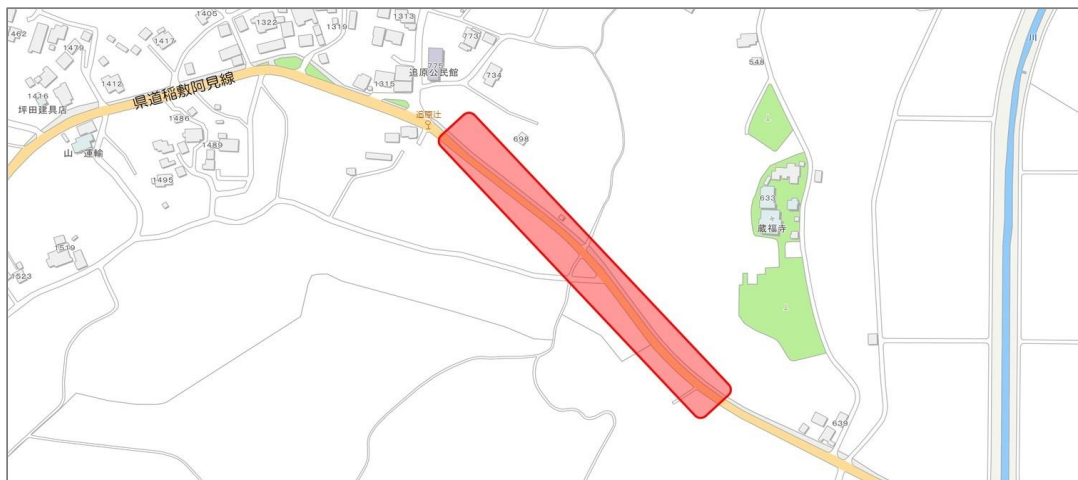
【対策後】



## 阿見町 交通安全プログラム対策箇所シート

整理番号	2607	路線名	県道稲敷阿見線	対策箇所 (住所等)	追原 (追原辻バス停付近)
掲載年度	平成26年度	学校名	君原小	事業主体	茨城県
対策状況	対策済	対策年度	R03年度		
通学の状況・危険の内容	当該区間は歩道が未整備であり、車道も狭小であることから危険である。				
対策案	車道の拡幅及び歩道の新設工事を実施する。				
実施内容	車道の拡幅及び歩道の新設工事を実施した。				
備考					

### 【対策箇所図】



### 【対策前】



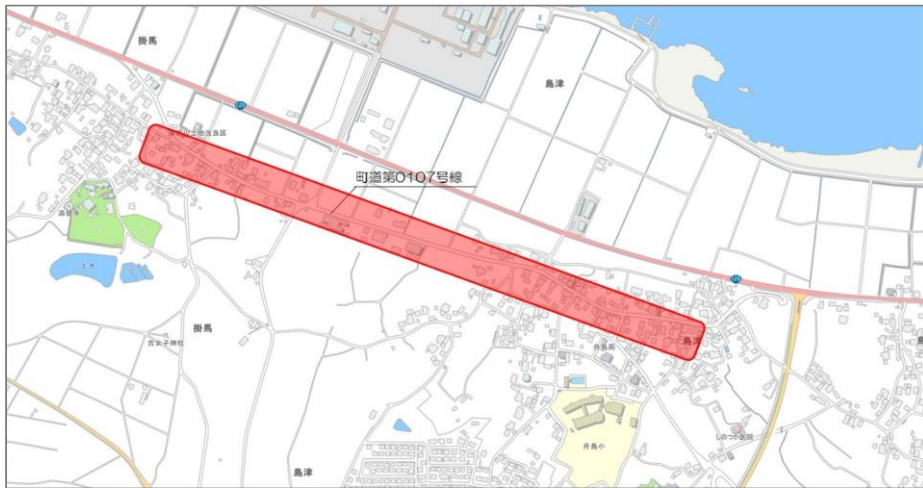
### 【対策後】



阿見町 交通安全プログラム対策箇所シート

整理番号	2608	路線名	町道第0107号線	対策箇所 (住所等)	上島津・掛馬 (割烹「魚清」前)
掲載年度	平成26年度	学校名	舟島小	事業主体	阿見町
対策状況	対策済	対策年度	R02年度		
通学の状況・危険の内容	125号バイパス～土浦方面の抜け道となっており、車が速度を落とさずに走行して危険である。また、路面の状態が悪く、雨天時には水たまりができて、それを避けようとする車両が登下校時の児童と接近して危険である。				
対策案	注意喚起を促す路面標示を設置する。ただし、当該路線は舗装補修工事の予定があるため、補修工事と併せて実施する。				
実施内容	補修工事と併せて路面表示を設置した。				
備考					

【対策箇所図】



【対策前】



【対策後】





## 阿見町 交通安全プログラム対策箇所シート

整理番号	2609	路線名	町道第0104号線	対策箇所 (住所等)	岡崎 (阿見第一小学校付近)
掲載年度	平成26年度	学校名	阿見第一小	事業主体	阿見町
対策状況	対策済	対策年度	H28年度		
通学の状況・危険の内容	当該区間は歩道が未整備であり、交通量も多いため危険である。				
対策案	歩行者用のカラー路側帯を設置する。				
実施内容	歩行者用のカラー路側帯を設置し歩行者用通路を確保した。				
備考					

【対策箇所図】



【対策前】



町道0104号線 第一小入口

【対策後】



## 阿見町 交通安全プログラム対策箇所シート

整理番号	2610	路線名	町道第0206号線 町道第2207号線 町道第2212号線	対策箇所 (住所等)	上郷 (点滅信号交差点)
掲載年度	平成26年度	学校名	阿見第二小	事業主体	警察署阿見町
対策状況	対策済	対策年度	H30年度		
通学の状況・危険の内容	交通量の多い町道の交差点箇所を横断しているが、交差点には歩行者用の信号機がなく、点滅信号であるため危険である。				
対策案	押しボタン式信号機の設置を検討する。				
実施内容	点滅式信号機の撤去に伴い、高輝度標識の設置及び路面標示を設置した。 注意喚起のための路面標示設置の外、交差点内をカラー化した。				
備考					

### 【対策箇所図】



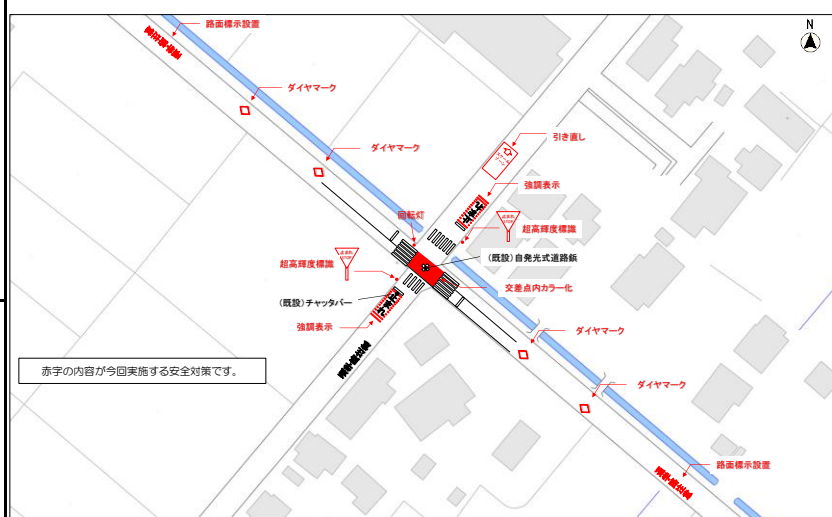
### 【対策前】



### 【対策後】



### 【対策内容】



## 阿見町 交通安全プログラム対策箇所シート

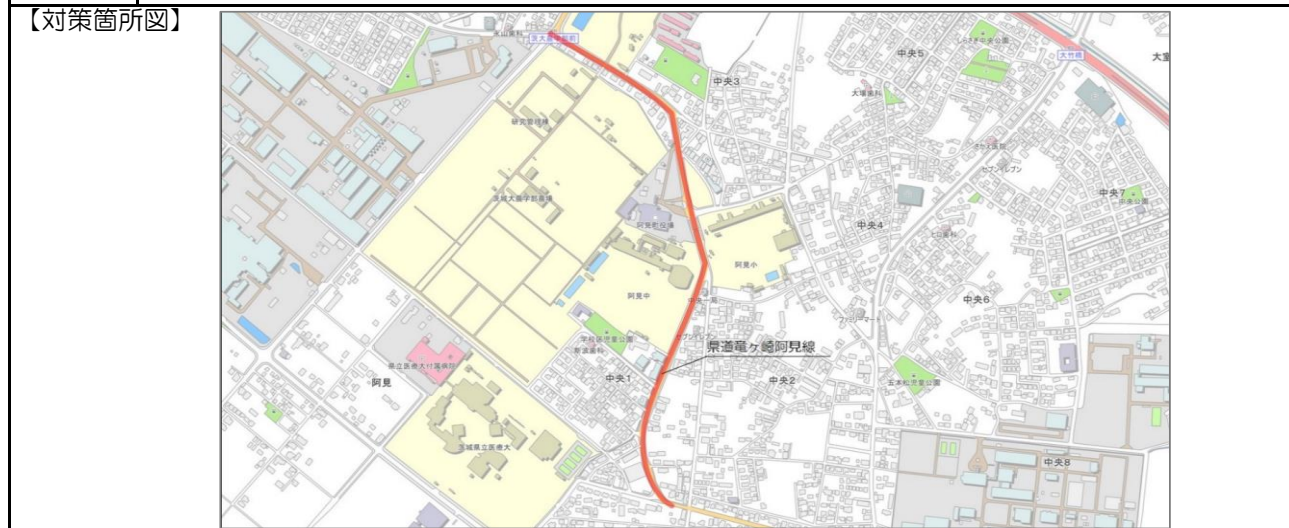
整理番号	2611	路線名	県道竜ヶ崎阿見線	対策箇所 (住所等)	中央・中郷西 (阿見中学校前)
掲載年度	平成26年度	学校名	阿見中	事業主体	警察署
対策状況	対策済	対策年度	H27年度		

**通学の状況・危険の内容**  
幅員1.3m~2.8mの歩道に自転車通行可の表示がないことから、自転車通学の生徒は車道を通行しているため危険である。

**対策案**  
自転車歩行者道の通行区分とすることを検討する。

**実施内容**  
自転車道に指定するには3m以上の幅員が必要であるため、現状での指定は不可能である。ただし、児童・生徒の安全確保の観点から歩道通行することを指導する。

**備考**



【対策後】

写真なし

阿見町 交通安全プログラム対策箇所シート

整理番号	2612	路線名	町道第1221号線	対策箇所 (住所等)	荒川本郷 (朝日中学校付近)
掲載年度	平成26年度	学校名	朝日中	事業主体	阿見町
対策状況	対策済	対策年度	H27年度		
通学の状況・危険の内容	道路の区画線が薄れているため危険である。				
対策案	区画線の再塗装を実施する。				
実施内容	区画線の再塗装を実施した。				
備考					
【対策箇所図】					
【対策前】					
	<p>町道第1221号線</p>				

## 阿見町 交通安全プログラム対策箇所シート

整理番号	2613	路線名	県道稲敷阿見線	対策箇所 (住所等)	竹来 (竹来中学校付近)
掲載年度	平成26年度	学校名	竹来中	事業主体	警察署
対策状況	対策済	対策年度	H27年度		
通学の状況・危険の内容	横断歩道が薄れているため危険である。				
対策案	横断歩道とダイヤモンドマークの再塗装を実施する。				
実施内容	横断歩道とダイヤモンドマークの再塗装を実施した。				
備考					

【対策箇所図】



【対策前】



県道稲敷阿見線

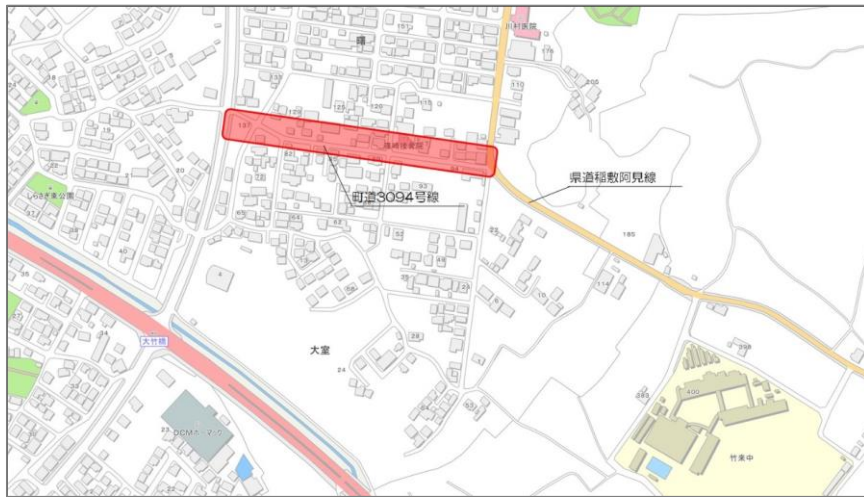
【対策後】



阿見町 交通安全プログラム対策箇所シート

整理番号	2614	路線名	町道第3094号線	対策箇所 (住所等)	曙 (松浦建設(株)資材置き場付近)
掲載年度	平成26年度	学校名	竹来中	事業主体	阿見町
対策状況	対策済	対策年度	H27年度		
通学の状況・危険の内容	当該路線はスクールゾーン（時間規制）であり、バリケード設置等の対応をしているにもかかわらず、車両が抜け道として強引に進入してくるため危険である。				
対策案	交通違反となるため、取り締まりを強化する。				
実施内容	生活道路としての利用が多く、取り締まりは困難であるため、当面は状況を見ながら現状の立哨指導で対応していく。				
備考					

【対策箇所図】



【対策前】



県道稲敷阿見線より町道3094号線

【対策後】

写真なし